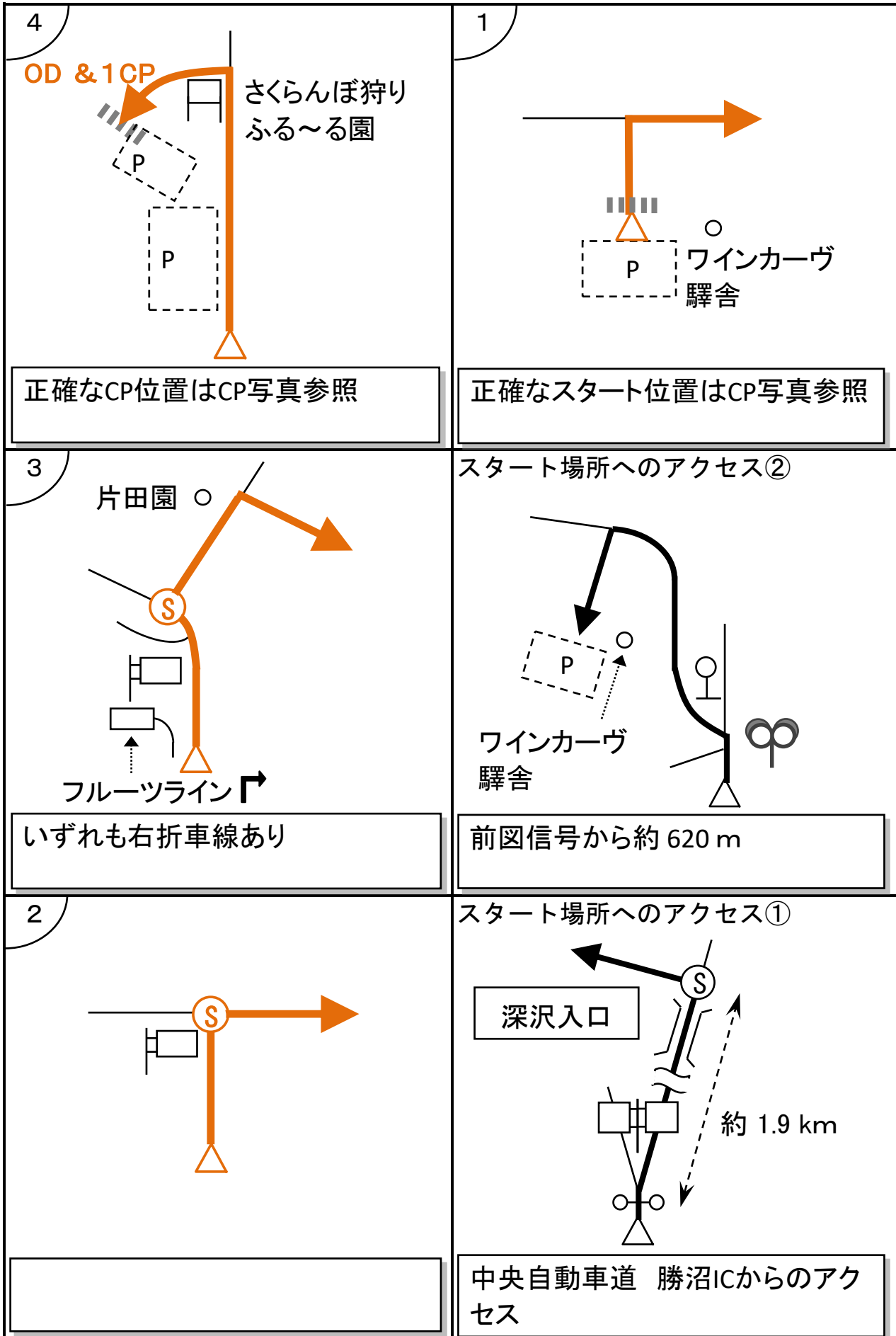


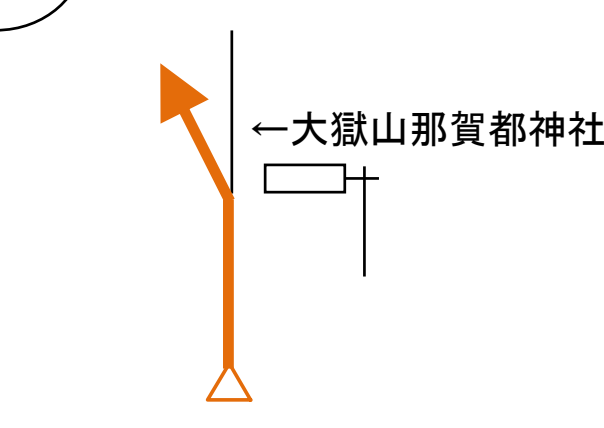
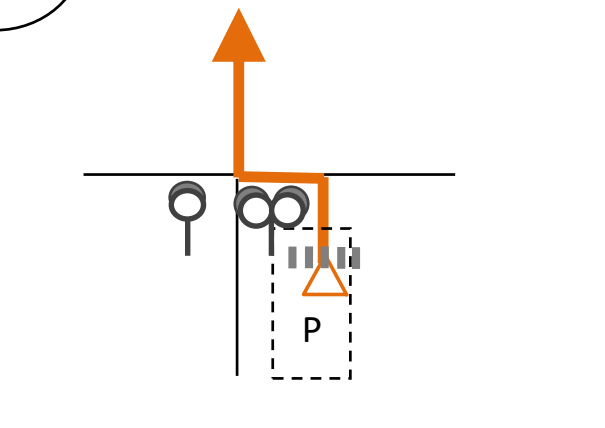
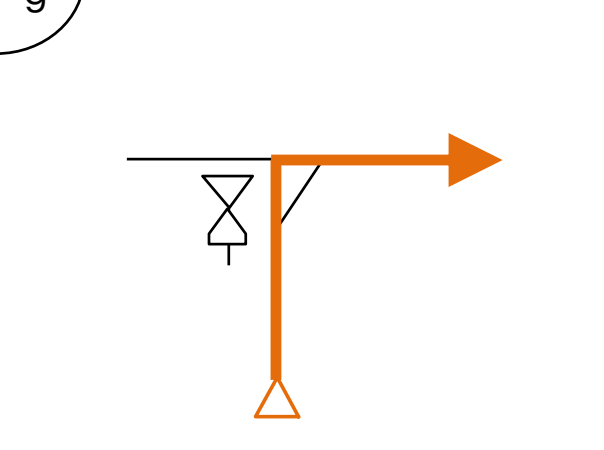
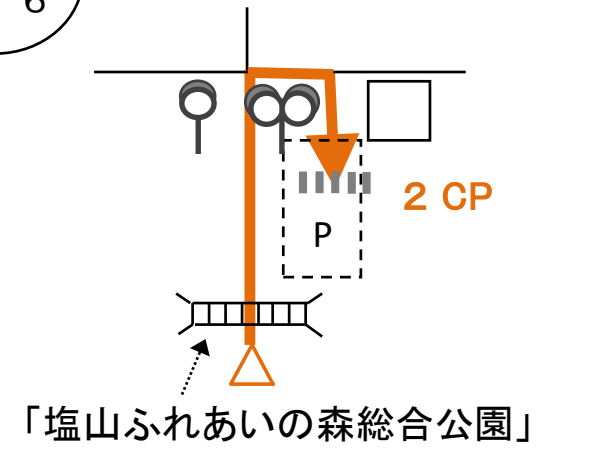
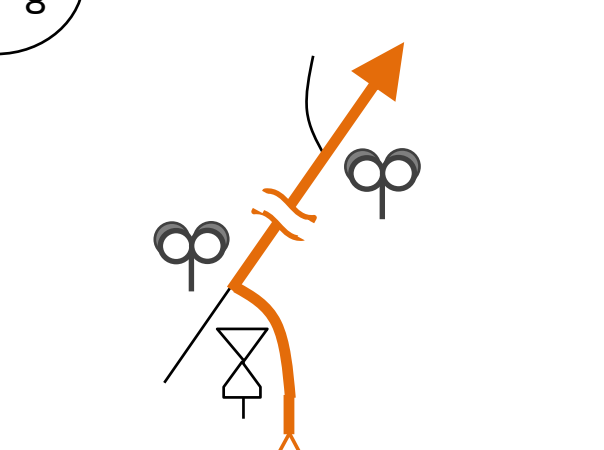
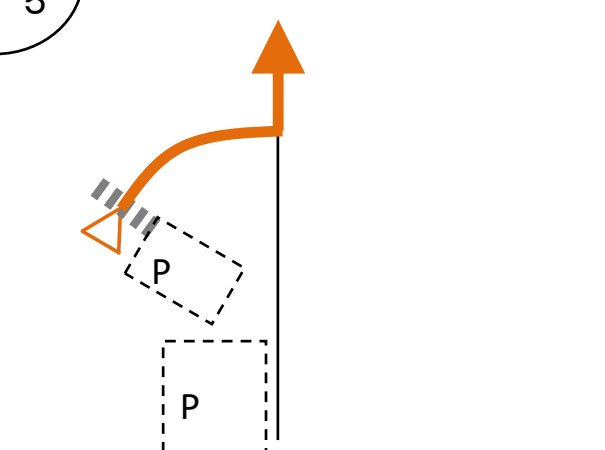
ぐるドラQ-12「ワイン、フルーツ、温泉つなぐルート」
拡大コマ図(1)



【注意】 周りに民家がある場所での駐停車はエンジンを切って下さい。

【情報】 トイレ：1 箇（ワインカーヴ驛舎内）

ぐるドラQ-12「ワイン、フルーツ、温泉つなぐルート」
拡大コマ図(2)

<p>10</p>  <p>この先 3 CP 3-4CP間は距離計測対象外</p>	<p>7</p>  <p>折り返して同じ位置から再スタート</p>
<p>9</p>  <p>右折車線あり</p>	<p>6</p>  <p>「塩山ふれあいの森総合公園」 と書かれた歩道橋 正確なCP位置はCP写真参照</p>
<p>8</p> 	<p>5</p>  <p>折り返して同じ位置から再スタート</p>

【注意】コマ図間距離は7km以下（22-23図間を除く）。

【情報】トイレ：6図（塩山ふれあいの森公園）

ぐるドラQ-12「ワイン、フルーツ、温泉つなぐルート」
拡大コマ図(3)

16

正確な再スタート位置はCP写真参照

13

この先4CP(距離計測再開)
道狭し

15

正確なCP位置はCP写真参照

12

クイズ出題場所

14

11

この先道狭し

【見所】大嶽山那賀都神社(12図駐車場から徒歩約25分)

【情報】トイレ:15図(駐車場内)

ぐるドラQ-12「ワイン、フルーツ、温泉つなぐルート」
拡大コマ図(4)

22

鼓川温泉→

この先8CP(4km以上先)

19

富士見茶屋いろり
ほうとうの店

7 CP

右折車線あり
正確なCP位置はCP写真参照

21

約 700 m

折り返して同じ位置から再スタート

18

P

折り返して同じ位置から再スタート

20

火の見櫓

シムシム
ハッピー
トリリンク

P

折り返して同じ位置から再スタート

17

6 CP

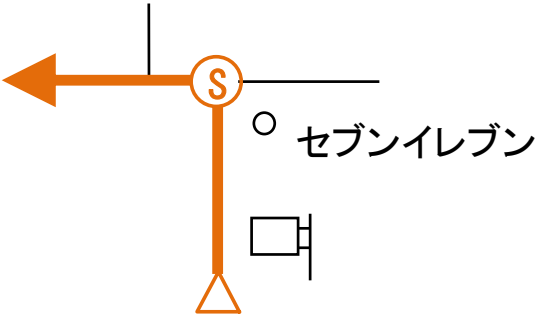
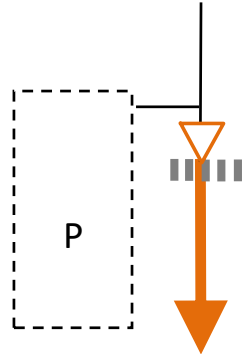
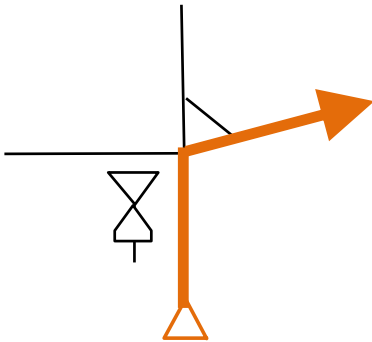
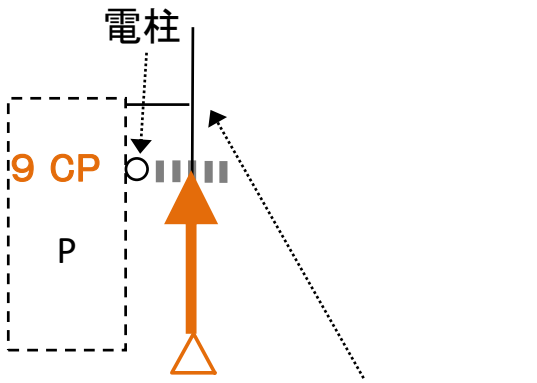
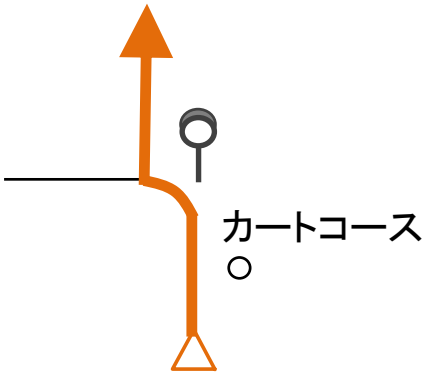
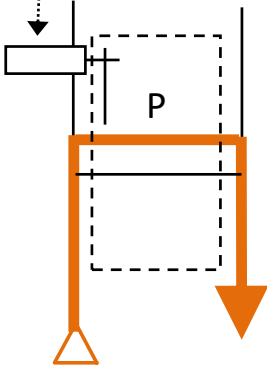
お伊勢宮

約 320 m

正確なCP位置はCP写真参照

【情報】トイレ：19図（道の駅内）

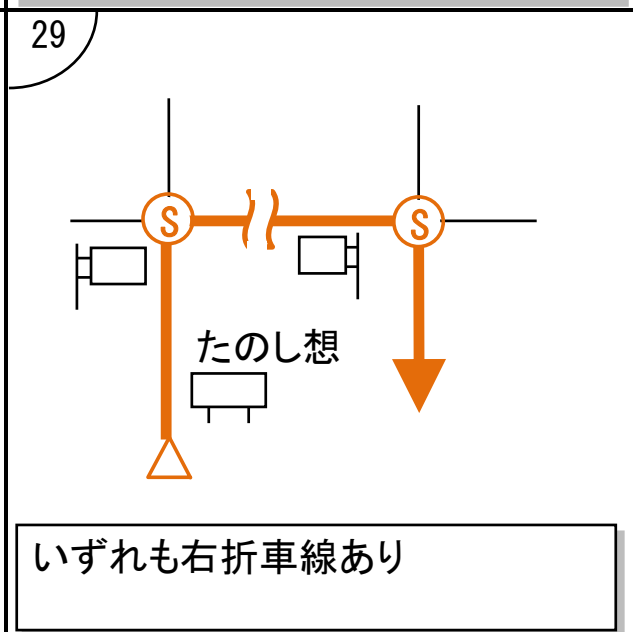
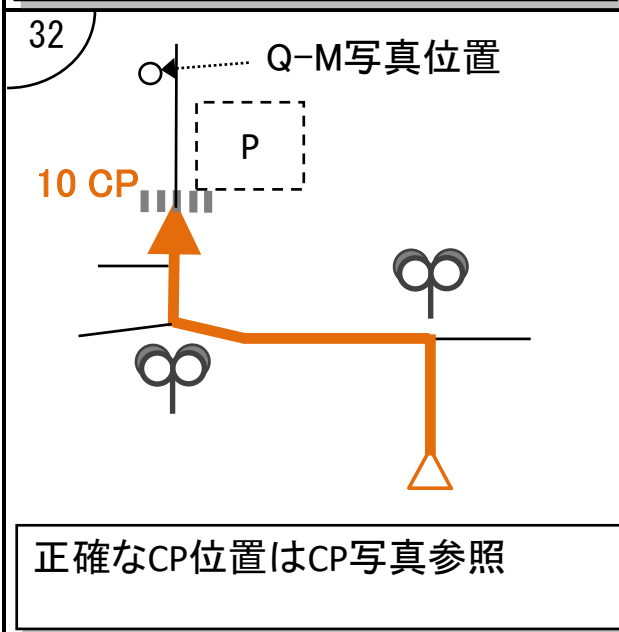
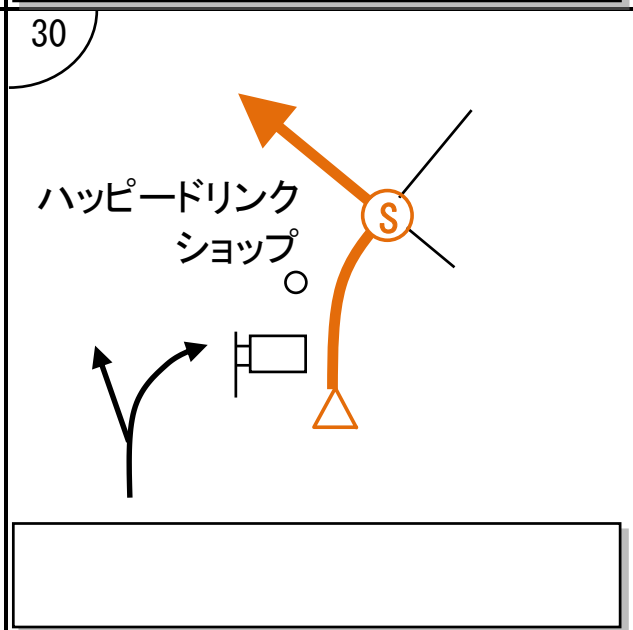
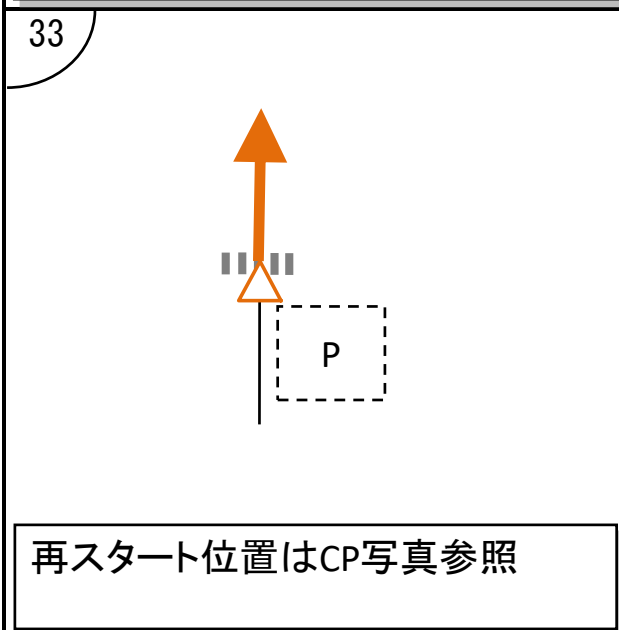
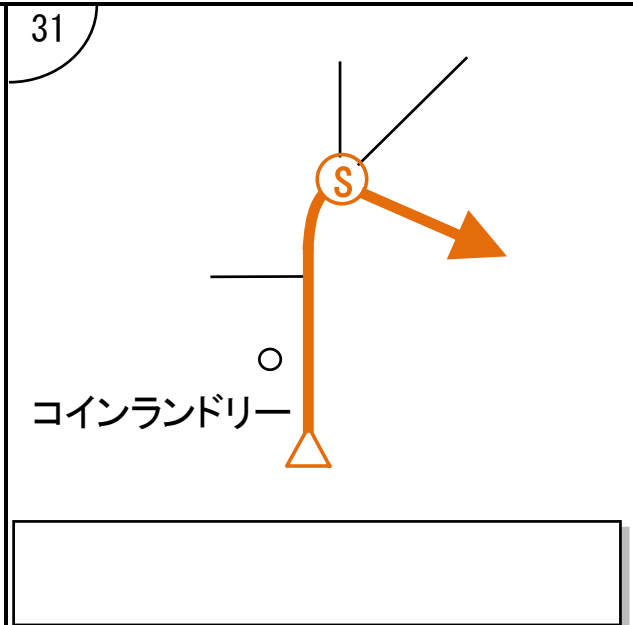
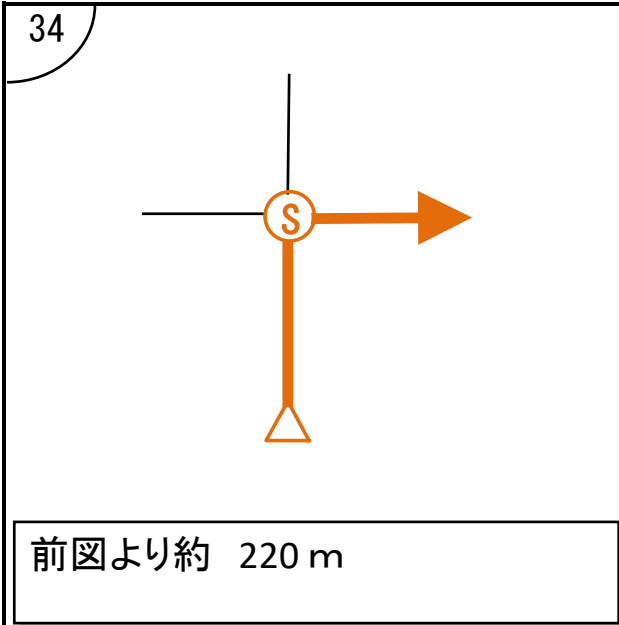
ぐるドラQ-12「ワイン、フルーツ、温泉つなぐルート」
拡大コマ図(5)

<p>28</p>  <p>セブンイレブン</p>	<p>25</p>  <p>折り返して同じ位置から再スタート</p>
<p>27</p> 	<p>24</p>  <p>電柱</p> <p>9 CP</p> <p>ほったらかし温泉の入口</p> <p>正確なCP位置はCP写真参照</p>
<p>26</p>  <p>カートコース</p>	<p>23</p> <p>笛吹川フルーツ公園→</p>  <p>いずれも右折車線あり</p>

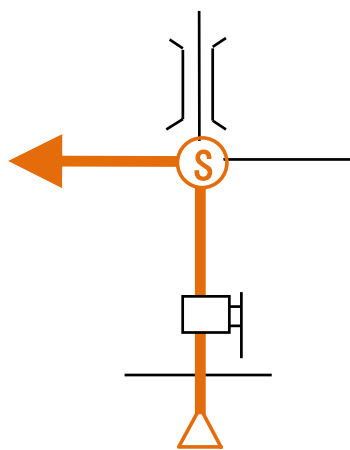

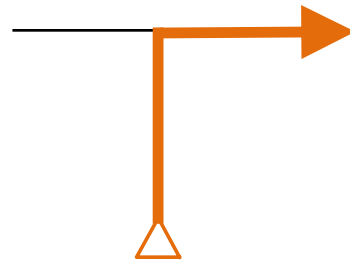
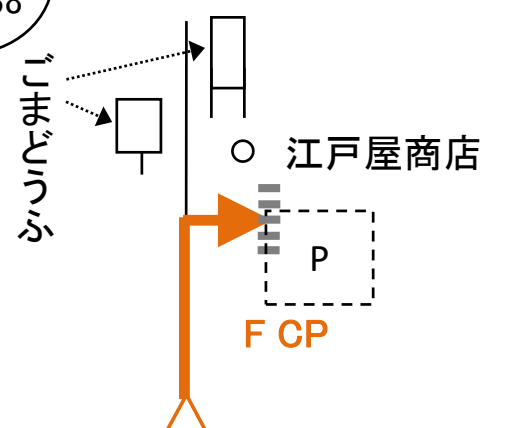
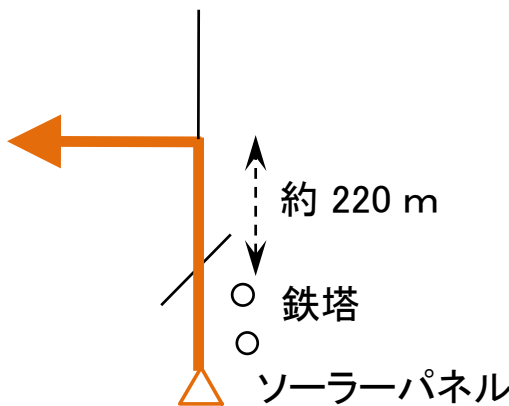
【グルメ】フルーツ公園（23図～）内にフルーツパフェやジェラートの店など（営業日や場所は事前に確認ください）、究極のカレー（24図、ほったらかし温泉）

【情報】トイレ：フルーツ公園内（23図）、ほったらかし温泉（24図）

ぐるドラQ-12「ワイン、フルーツ、温泉つなぐルート」
拡大コマ図(6)



ぐるドラQ-12「ワイン、フルーツ、温泉つなぐルート」
拡大コマ図(7)


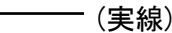
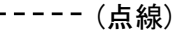













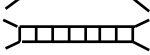
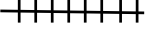



	<p>37</p> 
	<p>36</p> 
<p>38</p>  <p>店の手前の駐車場へ上って入る 正確なCP位置はCP写真参照</p>	<p>35</p>  <p>この先のY字路は道なり右へ</p>

【お土産】ごまどうふ(38図、江戸屋商店)

【情報】トイレ:38図(江戸屋商店内)

ぐるドラQ-12「ワイン、フルーツ、温泉つなぐルート」
拡大コマ図(8)

凡例

-  進行方向
-  (実線) 舗装路
-  (点線) ダート
-  交差点省略
(1km程度を省略することも)
-  CP位置
-  交差点名
-  信号
-  一時停止
-  目標物
-  行先表示板
-  看板
-  道標
-  カーブミラー
-  バス停
-  交通標識
-  橋
-  歩道橋
-  線路
-  通行止
-  料金所、ゲート
-  鳥居
石碑、石標
- P. B 交番
- G. S ガソリンスタンド
- T. B 電話ボックス