

ぐるドラQ-5「過ぐる夢、甲府を昇る」  
拡大コマ図(1)

4

この先約 340 m道なり右前方へ

1

正確なスタート位置はCP写真参照

3

市之蔵

前図料金所より約 0.85 kmで右折

スタート場所へのアクセス②

前図料金所より約 0.85 kmで右折

2

金桜園

中央自動車道 一宮御坂ICからのアクセス

スタート場所へのアクセス①

中央自動車道 一宮御坂ICからのアクセス

【注意】クイズの解答やコースの確認等で停車する場合、周りの民家に配慮してエンジンを切ってください。 【情報】トイレ：1図（金川の森）

ぐるドラQ-5「過ぐる夢、甲府を昇る」  
拡大コマ図(2)

10

石和温泉駅  
P

正確な再スタート位置はCP写真参照  
この先左折専用車線(2ヶ所)に注意

7

この先左折専用車線に注意

9

石和温泉駅  
P  
2 CP in  
雁坂みち  
しんとみ

正確なCP位置はCP写真参照

6

久津間青果

8

ENEOS G.S.

5

OD & 1CP  
P  
史跡甲斐国分尼寺跡

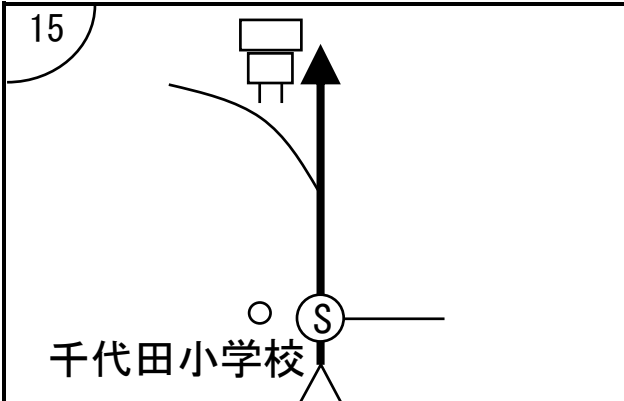
史跡の標示板は小さいので注意  
正確なCP位置はCP写真参照

【注意】 コマ図間距離が 5 km を超える場合は注意表記あり

【情報】 トイレ：9図（石和温泉駅）

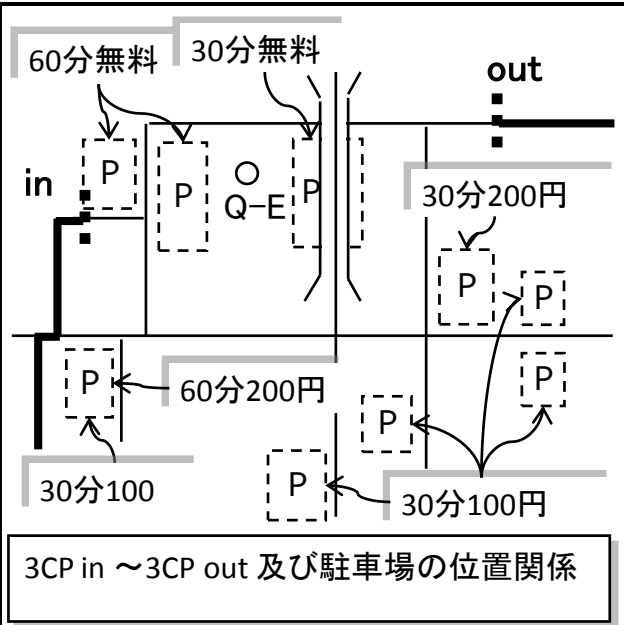
ぐるドラQ-5「過ぐる夢、甲府を昇る」  
拡大コマ図(3)

15



千代田小学校

前図出口より5 km以上あり  
角度的には直進に近いが、対向車線を横切る「右折」であるため、手前で減速し対向車に注意すること



60分無料 30分無料

in out

30分200円

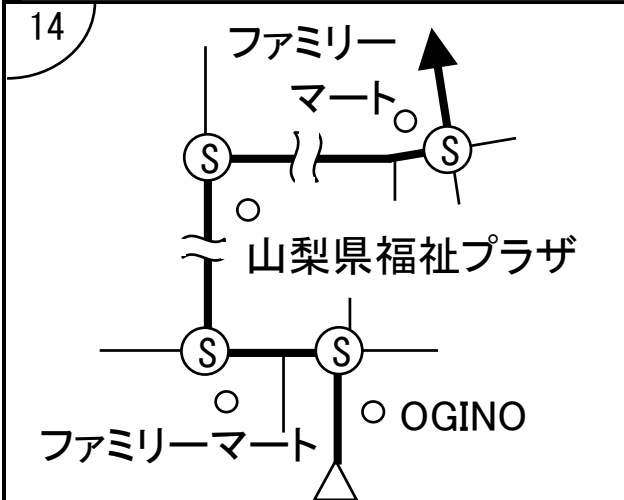
60分200円

30分100円

30分100円

3CP in ~ 3CP out 及び駐車場の位置関係

14



ファミリーマート

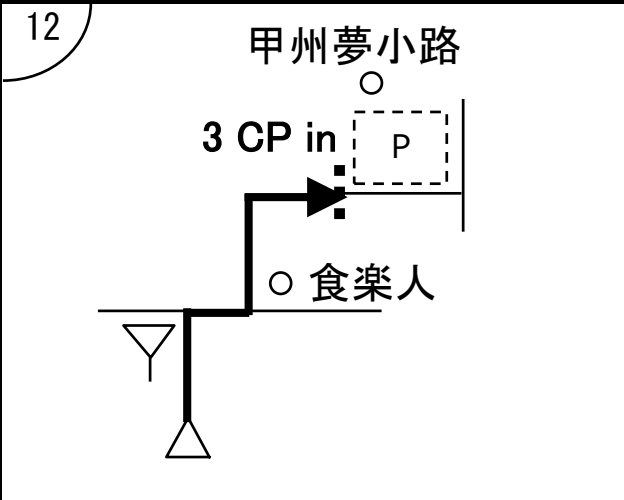
山梨県福祉プラザ

ファミリーマート

OGINO

最後の左折地点から鳥獣センターまで約 2.05 km (Q-P 選択者用)

12



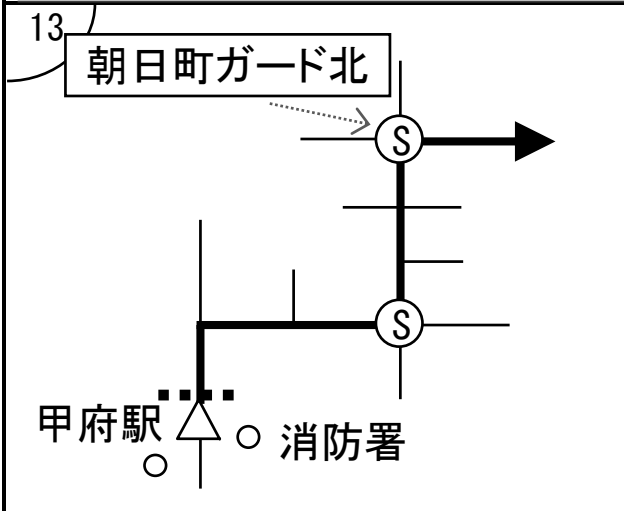
甲州夢小路

3 CP in

食楽人

正確なCP位置はCP写真参照

13



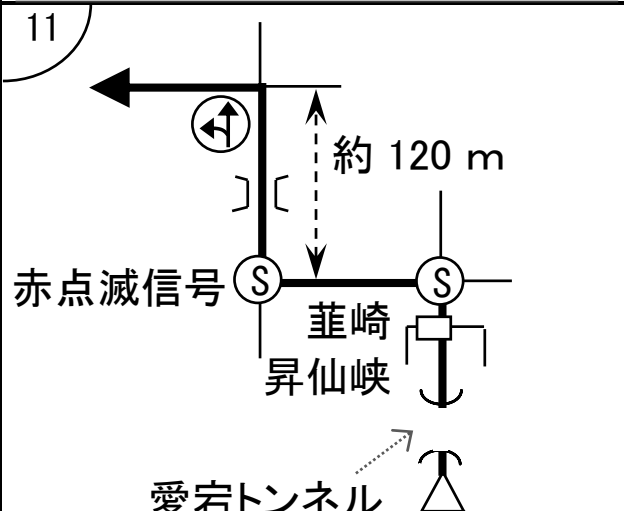
朝日町ガード北

甲府駅

消防署

正確な再スタート位置はCP写真参照

11



約 120 m

赤点減信号

葦崎昇仙峡

愛宕トンネル

前図より 5 km 以上あり

【情報】 トイレ：12図（甲州夢小路）  
【情報】 グルメ：12図甲州夢小路に多数

ぐるドラQ-5「過ぐる夢、甲府を昇る」  
拡大コマ図(4)

21

折り返して同じ位置から再スタート

18

荒川ダム→

20

6 CP 夫婦木神社

前図より5 km 以上あり  
正確なCP位置はCP写真参照

17

みどころ案内所  
市営無料駐車場

4 CP in より

正確な再スタート位置はCP写真参照

19

マウントピア  
黒平  
手打そば  
ほうとう  
コテージ

前図より5 km 以上あり  
この先5CP

16

影絵美術館 1.8 km  
市営駐車場 2.2 km

無料県営駐車場  
市営駐車場  
駐車場  
← 入口

4 CP in

正確なCP位置はCP写真参照

【情報】トイレ：16図（駐車場内）、17図（駐車場内）

ぐるドラQ-5「過ぐる夢、甲府を昇る」  
拡大コマ図(5)

27

金桜神社 甲府  
敷島総合公園

前図出口より 5 km 以上あり  
この先9CP

24

折り返して同じ位置から再スタート

26

ベージュ色の民家  
約 900 m  
my story  
約 450 m

折り返して同じ位置から再スタート  
道なり判断注意(傾斜や道幅が同じ方へ)

23

駐車場 (深田公園)  
茅ヶ岳  
約 900 m  
7 CP  
韮崎市

前図出口より 5 km 以上あり  
正確なCP位置はCP写真参照

25

銀河鉄道展望公園  
約 900 m  
8 CP



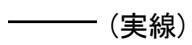
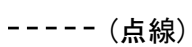
















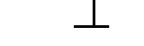


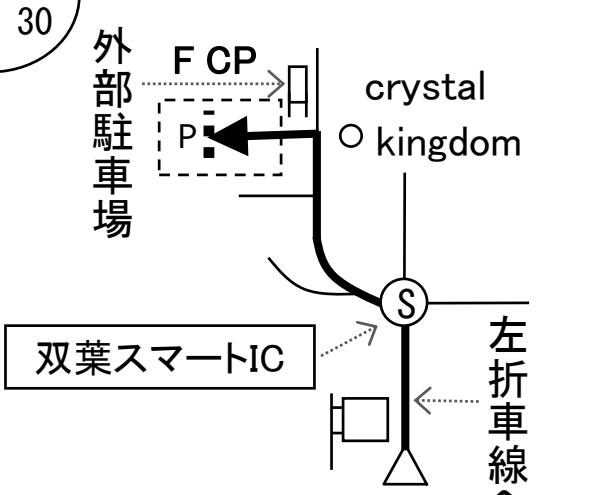
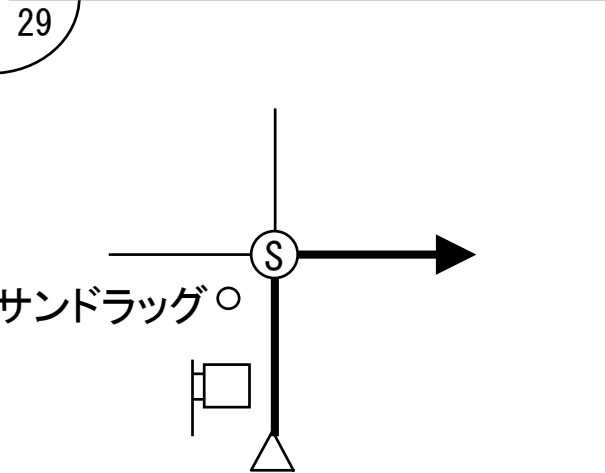
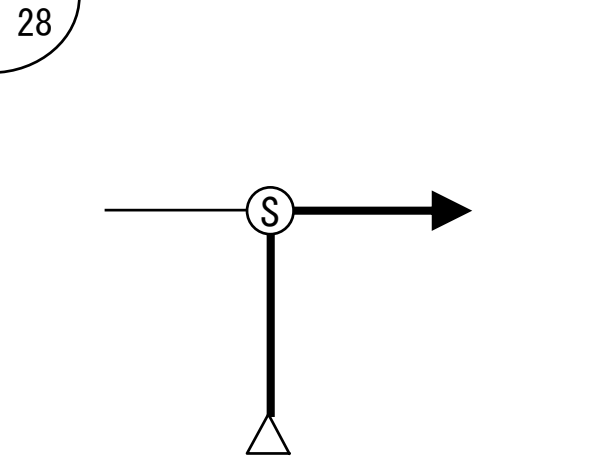
前図より 5 km 以上あり  
正確なCP位置はCP写真参照

22

約 900 m  
T.B

【情報】トイレ：23図（駐車場内）、25図（公園横）、27図先（9CP）

ぐるドラQ-5「過ぐる夢、甲府を昇る」  
拡大コマ図(6)

<h3 style="text-align: center;">凡例</h3> <div style="text-align: right; margin-bottom: 10px;">  </div> <ul style="list-style-type: none"> <li> 進行方向</li> <li> (実線) 舗装路</li> <li> (点線) ダート</li> <li> 交差点省略 (1km程度を省略することも)</li> <li> CP位置</li> <li> 交差点名</li> <li> 信号</li> <li> 一時停止</li> <li> 目標物</li> <li> 行先表示板</li> <li> 看板</li> <li> 道標</li> <li> カーブミラー</li> <li> バス停</li> <li> 交通標識</li> <li> 橋</li> <li> 歩道橋</li> <li> 線路</li> <li> 通行止</li> <li> 料金所、ゲート</li> <li> 鳥居</li> <li> 石碑、石標</li> <li> </li> <li>P. B 交番</li> <li>G. S ガソリンスタンド</li> <li>T. B 電話ボックス</li> </ul>	<p>30</p>  <p>外部駐車場</p> <p>F CP</p> <p>P</p> <p>crystal kingdom</p> <p>S</p> <p>双葉スマートIC</p> <p>左折車線</p> <div style="border: 1px solid black; padding: 5px; margin-top: 10px;"> <p>スマートICに誤進入しないよう注意 お疲れさまでした！</p> </div>	<p>29</p>  <p>S</p> <p>サンドラッグ</p>	<p>28</p>  <p>S</p> <div style="border: 1px solid black; padding: 5px; margin-top: 10px;"> <p>そば・山菜洞「しを里」はここを左折し 1.29km先(ノボリ有)を左前方へ上る</p> </div>
---	---	--	--

【情報】トイレ：30図（FCP前方） 【情報】グルメ：28図左折1.29 km  
(ノボリ有)を左前方に上りすぐ「そば・山菜洞 しを里」 営業時間注意