

ぐるドラQ-8「大井川上流 エキサイティングルート」  
拡大コマ図(1)

4

折り返して同じ位置から再スタート

1

正確なスタート位置はCP写真参照

3

道の駅  
玉露の里→

1CP (OD兼用)

正確なCP位置はCP写真参照

スタート場所へのアクセス②

約 300 m

村良

巨石の森公園駐車場へ

2

スタート場所へのアクセス①

新東名 藤枝岡部ICからのアクセス

【注意】 周りに民家がある場所での駐停車はエンジンを切ってください。

【情報】 トイレ：巨石の森公園 (start)、玉露の里 (1CP)

ぐるドラQ-8「大井川上流 エキサイティングルート」  
拡大コマ図(2)

10

3 CP

茶の芽

オクシズの駅  
←わらびこ

正確なCP位置はCP写真参照

7

山中入口

二級河川  
朝比奈川

9

6

3km小布杉→  
1km玉取→  
近又橋

この先 2 CP

8

富厚里  
Fukori

5

二級河川  
朝比奈川

【注意】 林道では落石、路肩、対向車に十分注意を。

【情報】 甘味：茶の芽（3CP）

ぐるドラQ-8「大井川上流 エキサイティングルート」  
 拡大コマ図(3)

16

同じ位置で再スタート

13

15

正確なCP位置はCP写真参照

12

道なり走行でも右折  
この先 4 CP

14

11

駐車場出口から再スタート

【情報】 トイレ：はなのき展望台（4CP）、千頭駅前（5CP）

ぐるドラQ-8「大井川上流 エキサイティングルート」  
拡大コマ図(4)

22

夢の吊橋 .....  
10km

19

白沢橋

一時停止では右方トンネルからの  
車両に注意(窓開け+音確認)

21

ロータリー出口停止線から再スタート

18

折り返して同じ位置から再スタート  
この先道なり判断に注意

20

奥泉駅 →

7 CP

正確なCP位置はCP写真参照

17

約 550 m

6 CP

もりのくに

正確なCP位置はCP写真参照

【情報】 食事：時の栖もりのくに内のレストラン「しらさわ」(6CP)

【情報】 トイレ：奥泉駅前(7CP)

ぐるドラQ-8「大井川上流 エキサイティングルート」  
拡大コマ図(5)

28

F CP

GOAL!!  
正確なCP位置はCP写真参照

25

民家

9 CP

P

P

長島公園・トイレ

27

畑薙第1ダム  
静岡市街  
県民の森

24

対岸のトンネル  
に通じる駐車場  
はこの先

P

折り返して同じ位置から再スタート

26

折り返して同じ位置から再スタート

23

8 CP

P

P


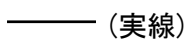
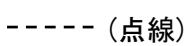








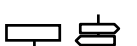





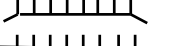
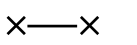
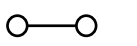


ここは 接阻峡 エリア  
長島ダム→

右折車線あり  
正確なCP位置はCP写真参照

【情報】 トイレ：長島ダム施設内（8CP）、長島公園（9CP）  
【注意】 日没後は付近に外灯なく解答できないクイズが多いので注意。

ぐるドラQ-8「大井川上流 エキサイティングルート」  
拡大コマ図(6)

凡例

-  進行方向
-  (実線) 舗装路
-  (点線) ダート
-  交差点省略  
(1km程度を省略することも)
-  CP位置
-  交差点名
-  信号
-  一時停止
-  目標物
-  行先表示板
-  看板
-  道標
-  カーブミラー
-  バス停
-  交通標識
-  橋
-  歩道橋
-  線路
-  通行止
-  料金所、ゲート
-  鳥居
-  石碑、石標
- P. B 交番
- G. S ガソリンスタンド
- T. B 電話ボックス

湖上駅見学案内

前方にお堂が見える



24図先「不動トンネル」先 175 m  
を右折(狭い)、下った先に駐車  
場有り。階段を登ること7分で見  
晴台へ

