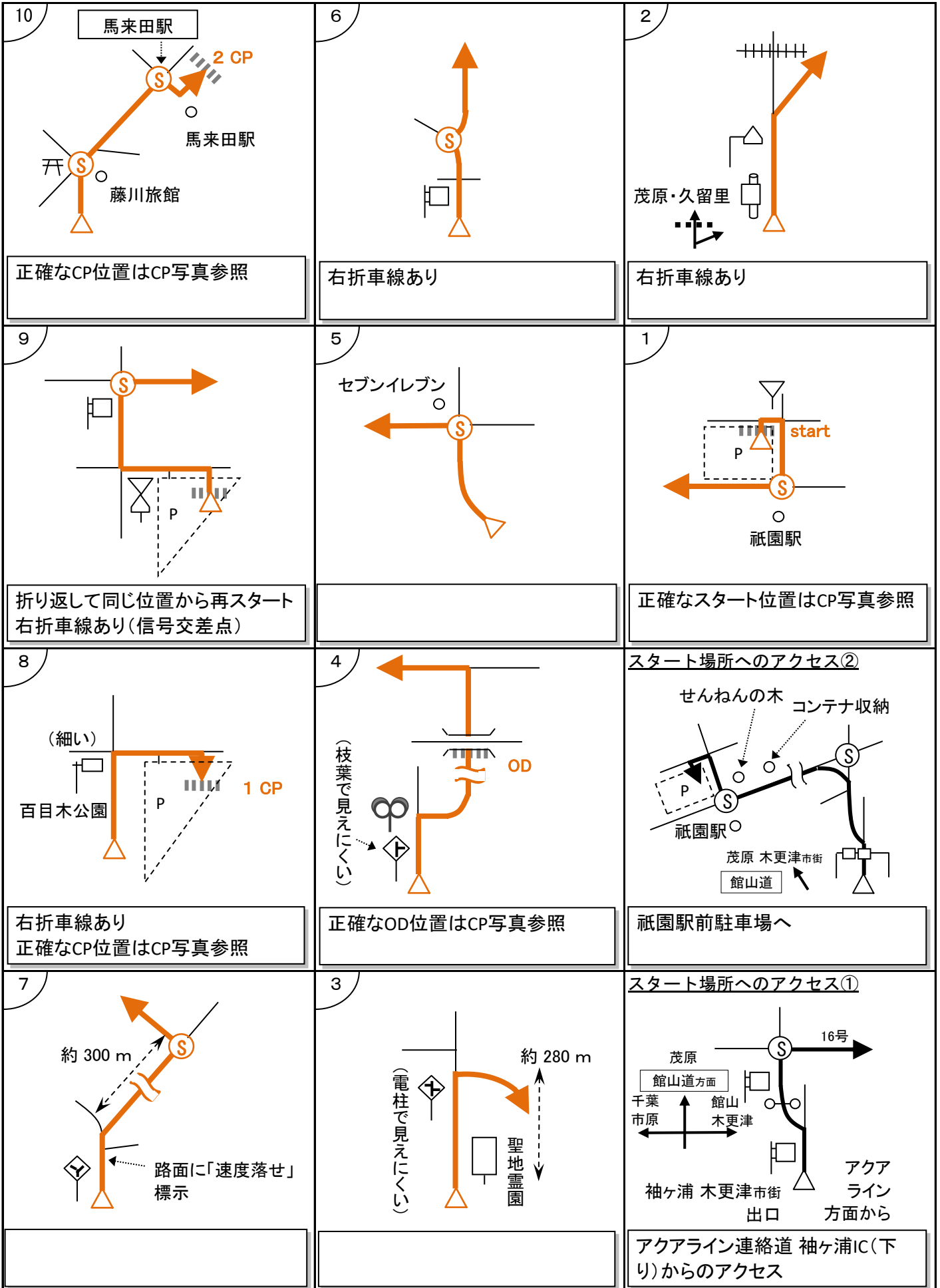


ぐるドラQ-9「久留里線 周辺手繰る 走り初め」
 コマ図(1)



【注意】 周りに民家がある場所での駐停車はエンジンを切って下さい。林道では落石、路肩、対向車に十分注意を。
 【情報】 トイレ：8図(百目木公園) 【グルメ】 1図(せんねんの木)

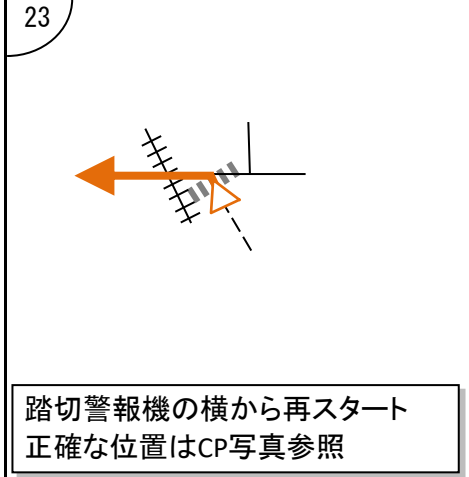
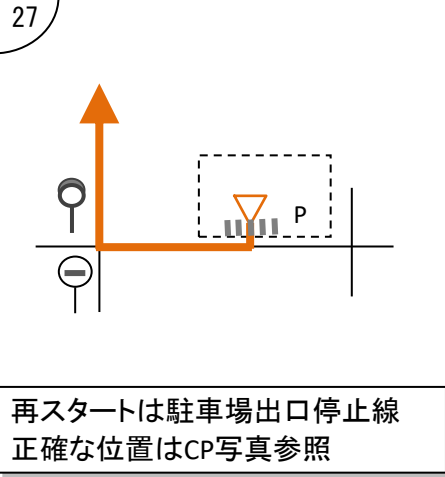
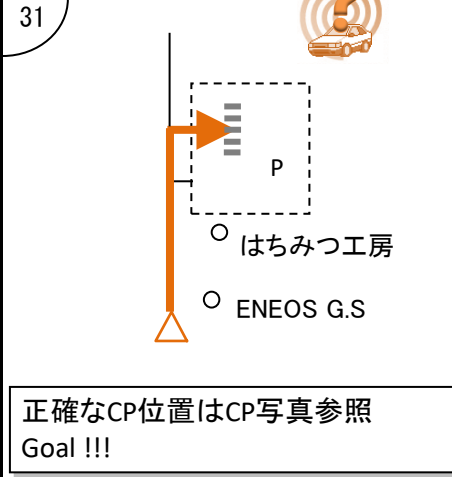
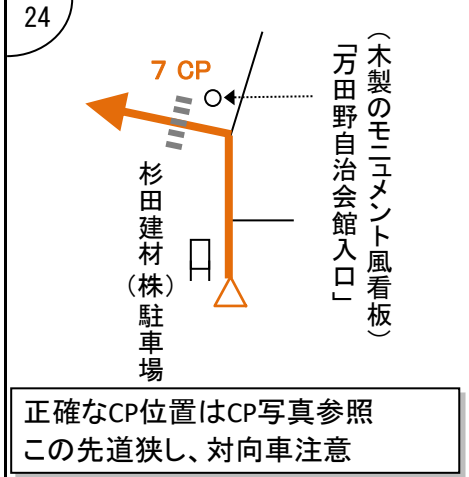
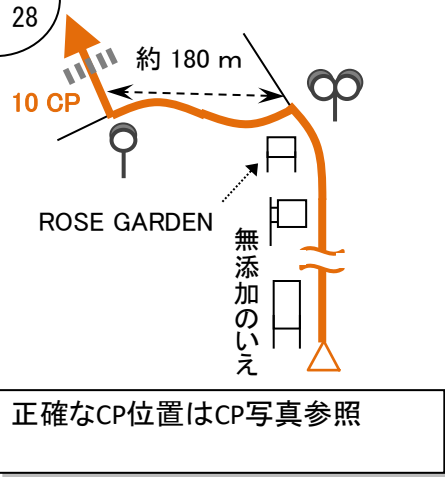
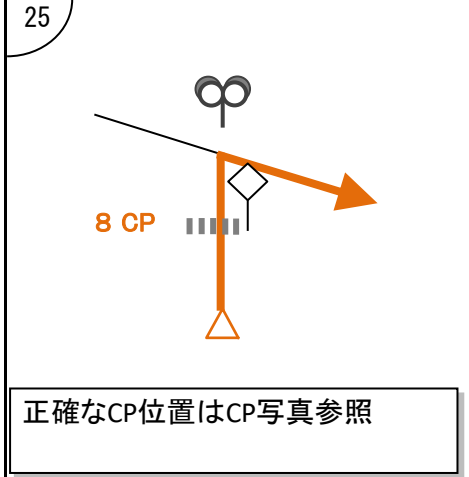
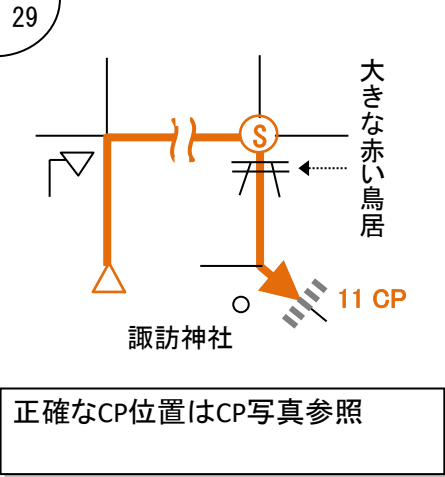
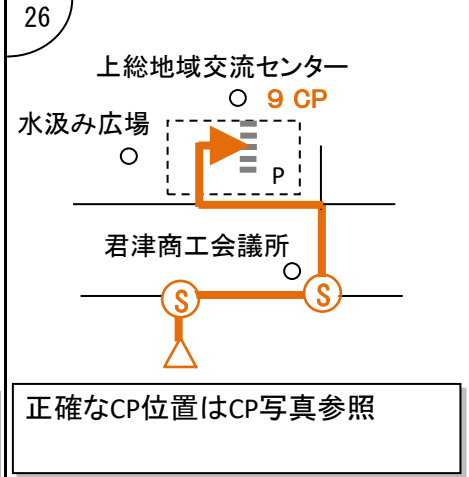
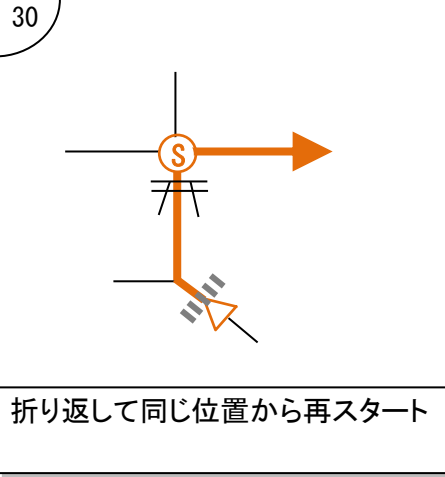
ぐるドラQ-9「久留里線 周辺手繰る 走り初め」
コマ図(2)

<p>22</p> <p>ゴミ置き場 6 CP</p> <p>正確なCP位置はCP写真参照</p>	<p>18</p> <p>オークビレッジ ゴルフクラブ 5 CP P →チバニアン</p> <p>正確なCP位置はCP写真参照</p>	<p>14</p> <p>P</p> <p>3-4CP間は距離計測対象外</p>
<p>21</p> <p>この辺り 竹やぶ</p> <p>この先もつと道狭し、注意</p>	<p>17</p> <p>オーク ビレッジ 小学校 S</p>	<p>13</p> <p>高滝湖 ボート乗り場 3 CP P</p> <p>正確なCP位置はCP写真参照</p>
<p>20</p> <p>ヤマザキYショップ S</p> <p>この先道狭し、注意</p>	<p>16</p> <p>市原湖畔美術館 4 CP P P</p> <p>美術館先の道路上で再スタート (正確なCP位置はCP写真参照)</p>	<p>12</p> <p>少年自然の家 キャンプ場 高滝</p>
<p>19</p> <p>P</p> <p>一時停止標識から再スタート 正確な位置はCP写真参照</p>	<p>15</p> <p>市原湖畔美術館 SUZUKI (高滝自動車) 藤原式揚水機 S P P</p> <p>右折車線あり 満車時は道向この駐車場へ</p>	<p>11</p> <p>馬来田駅 S</p> <p>折り返して停止線から再スタート 正確な位置はCP写真参照</p>

ぐるドラQ-9「久留里線 周辺手繰る 走り初め」
 コマ図(3)

凡例

- 進行方向
- (実線) 舗装路
- (点線) ダート
- 交差点省略 (1km程度を省略することも)
- CP位置
- 交差点名
- 信号
- 一時停止
- 目標物
- 行先表示板
- 看板
- 道標
- カーブミラー
- バス停
- 交通標識
- 橋
- 歩道橋
- 線路
- 通行止
- 料金所、ゲート
- 鳥居
- 石碑、石標
- 交番
- ガソリンスタンド
- 電話ボックス



【情報】グルメ：31図（はちみつ工房）
 【情報】トイレ：26図（地域交流センター内）、31図（駐車場内）