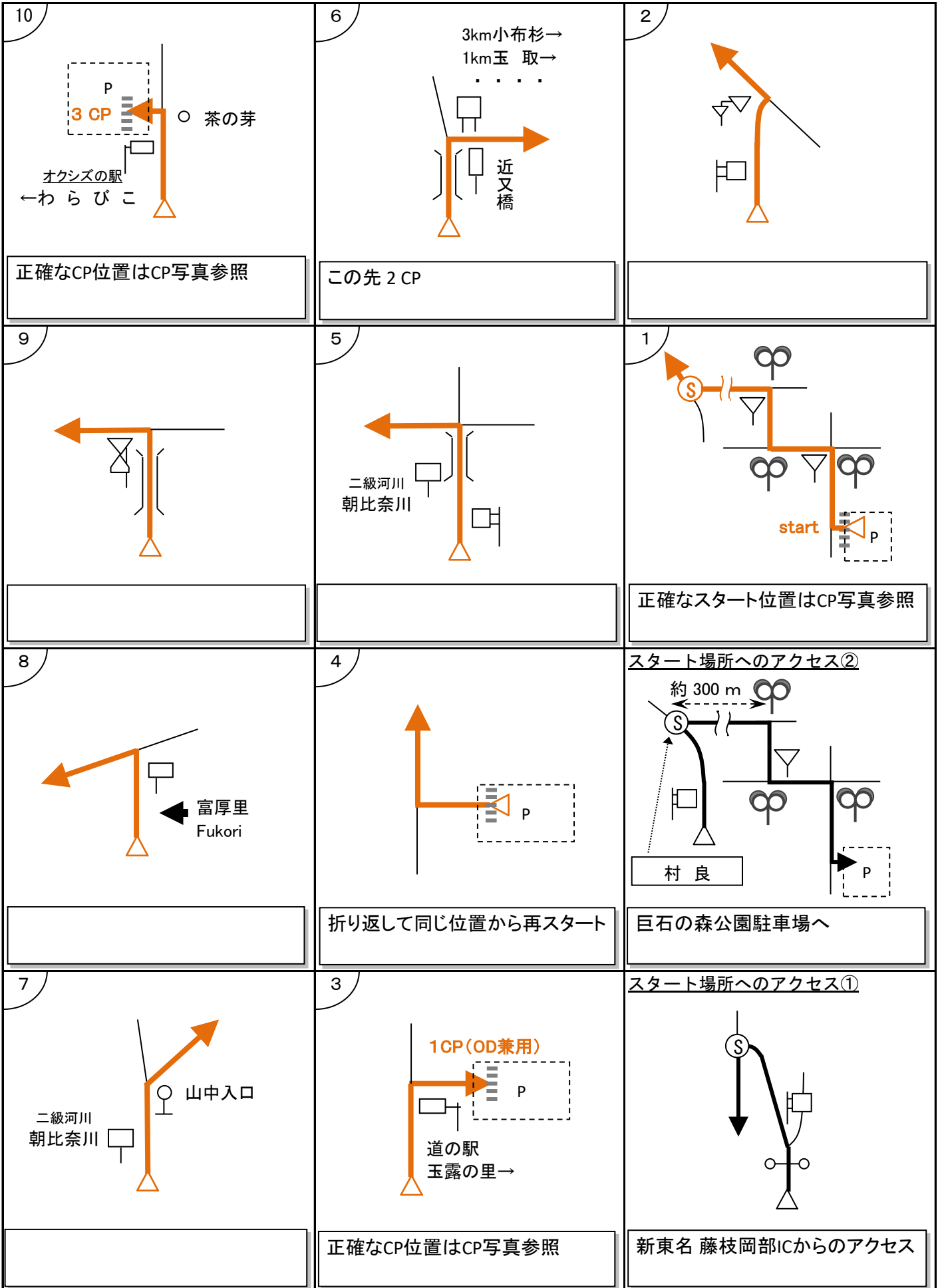
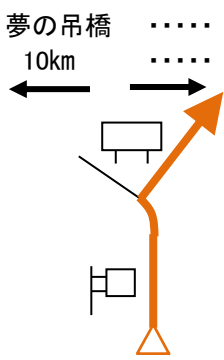
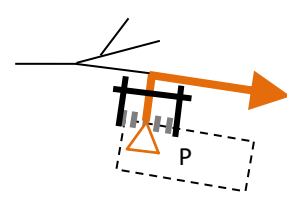
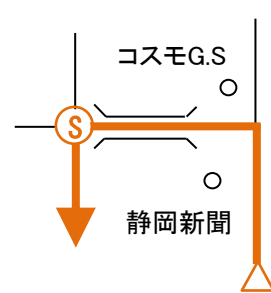
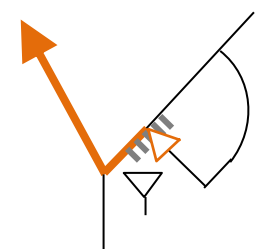
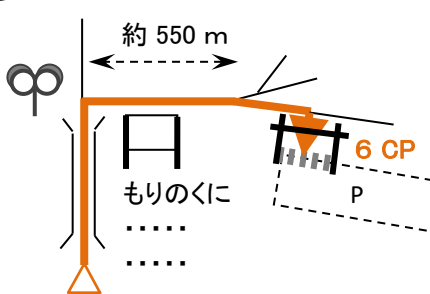
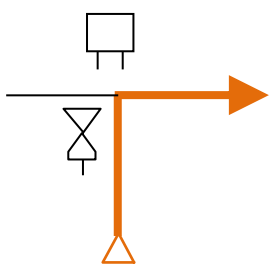
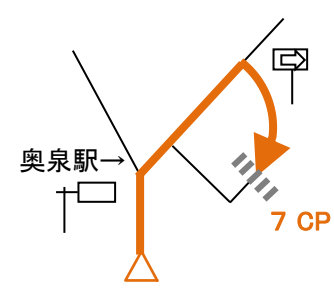
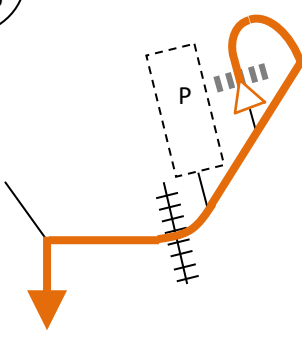
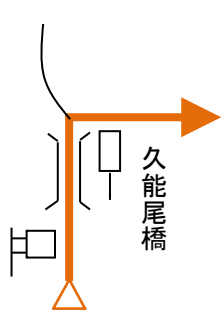
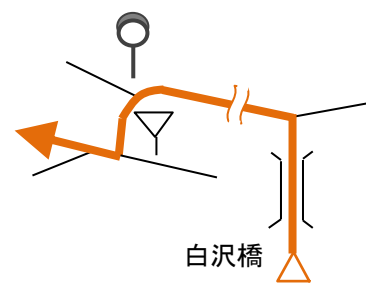
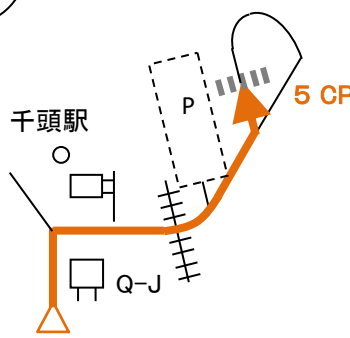
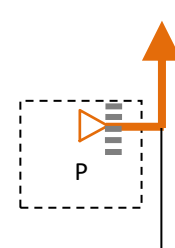


ぐるドラQ-8「大井川上流へエキサイティングルート」
コマ図(1)



【注意】 周りに民家がある場所での駐停車はエンジンを切って下さい。林道では落石、路肩、対向車に十分注意を。
【情報】 トイレ：巨石の森公園 (start)、玉露の里 (1CP) 甘味：茶の芽 (3CP)

ぐるドラQ-8「大井川上流へエキサイティングルート」
コマ図(2)

<p>22</p>  <p>夢の吊橋 10km</p>	<p>18</p>  <p>折り返して同じ位置から再スタート この先道なり判断に注意</p>	<p>14</p>  <p>コスモG.S 静岡新聞</p>
<p>21</p>  <p>ロータリー出口停止線から再スタート</p>	<p>17</p>  <p>約 550 m もりのくに 6 CP P</p> <p>正確なCP位置はCP写真参照</p>	<p>13</p> 
<p>20</p>  <p>奥泉駅 → 7 CP</p> <p>正確なCP位置はCP写真参照</p>	<p>16</p>  <p>P P</p> <p>同じ位置で再スタート</p>	<p>12</p>  <p>久能尾橋</p> <p>道なり走行でも右折 この先 4 CP</p>
<p>19</p>  <p>白沢橋</p> <p>一時停止では右方トンネルからの 車両に注意(窓開け+音確認)</p>	<p>15</p>  <p>千頭駅 P 5 CP Q-J</p> <p>正確なCP位置はCP写真参照</p>	<p>11</p>  <p>P</p> <p>駐車場出口から再スタート</p>

【情報】 食事：時の栖もりのくにに内のレストラン「しらさわ」(6CP)
【情報】 トイレ：はなのき展望台(4CP)、千頭駅前(5CP)、奥泉駅前(7CP)

ぐるドラQ-8「大井川上流へエキサイティングルート」
コマ図(3)

凡例

- 進行方向
- (実線) 舗装路
- (点線) ダート
- 交差点省略
(1km程度を省略することも)
- CP位置
- 交差点名
- 信号
- 一時停止
- 目標物
- 行先表示板
- 看板
- 道標
- カーブミラー
- バス停
- 交通標識
- 橋
- 歩道橋
- 線路
- 通行止
- 料金所、ゲート
- 鳥居
- 石碑、石標
- P. B 交番
- G. S ガソリンスタンド
- T. B 電話ボックス

26

折り返して同じ位置から再スタート

25

民家

長島公園・トイレ

9 CP

ぐるドラQ

25

民家

長島公園・トイレ

9 CP

28

F CP

GOAL!!
正確なCP位置はCP写真参照

24

対岸のトンネル
に通じる駐車場
はこの先

折り返して同じ位置から再スタート

湖上駅見学案内

前方にお堂が見える

24図先「不動トンネル」先 175 mを右折(狭い)、下った先に駐車場有り。階段を登ること7分で見晴台へ

27

畑薙第1ダム
静岡市街
泉民の森

23

8 CP

ここは 接阻峡 エリア
長島ダム→

右折車線あり
正確なCP位置はCP写真参照

【情報】トイレ：長島ダム施設内(8CP)、長島公園(9CP)、井川ダム駐車場(FCP)
【注意】日没後は付近に外灯なく解答できないクイズが多いので注意。