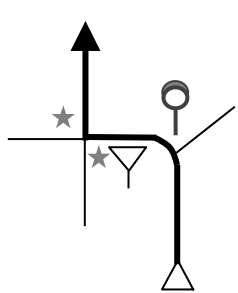
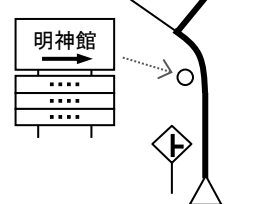
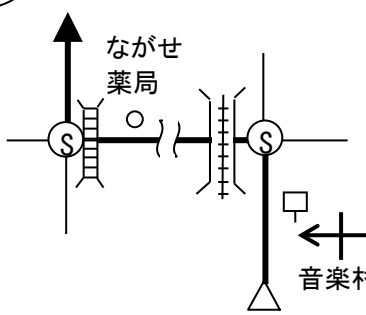
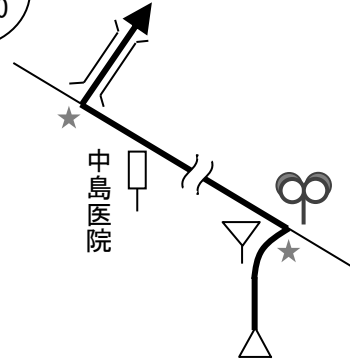
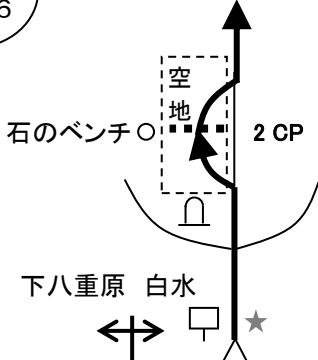
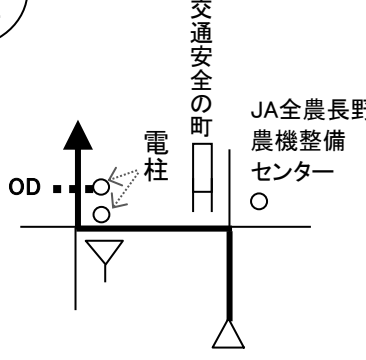
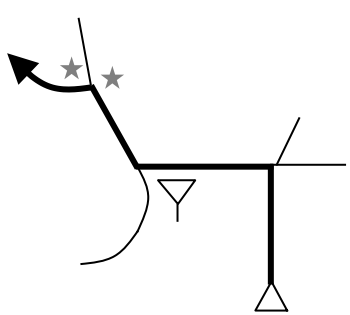
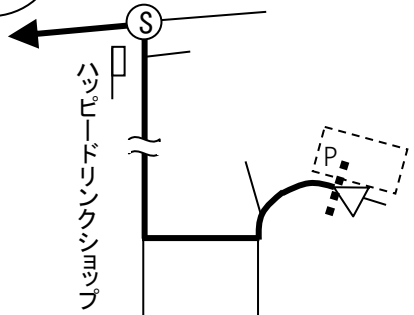
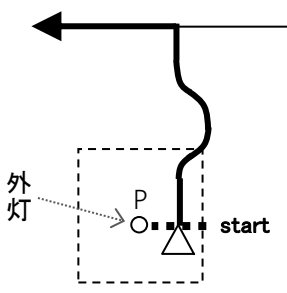
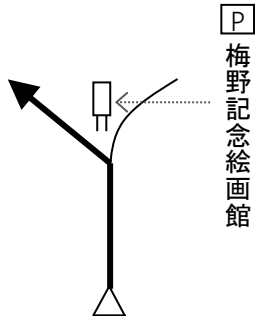
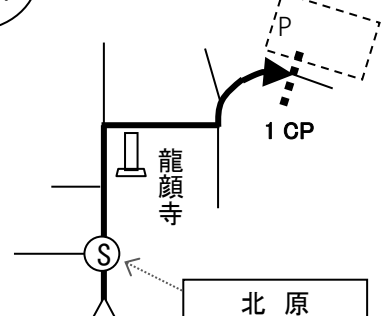
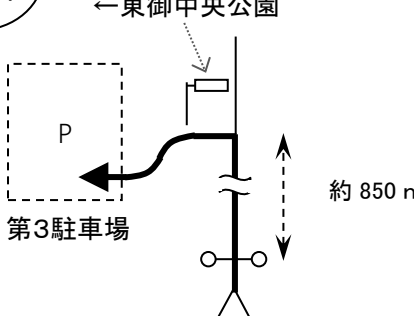


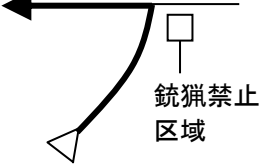
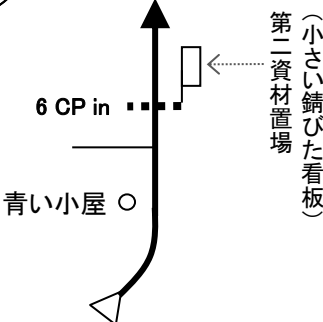
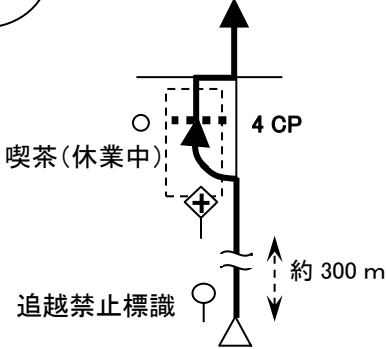
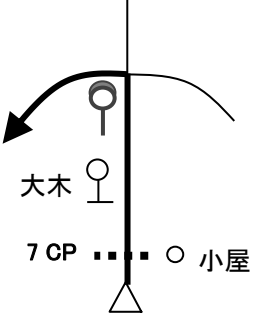
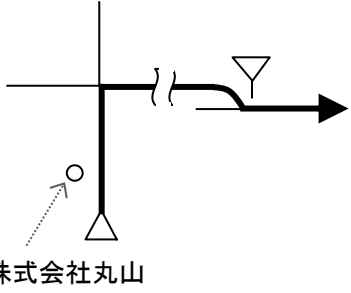
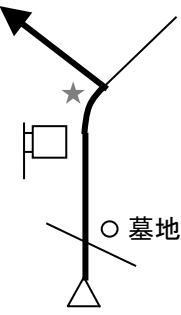
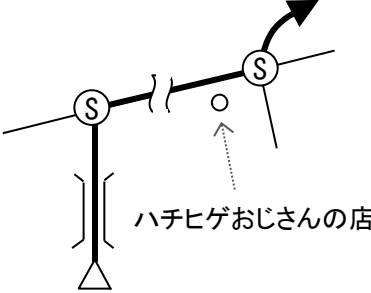
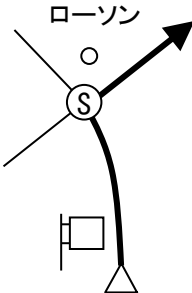
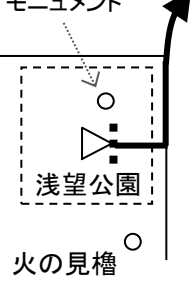
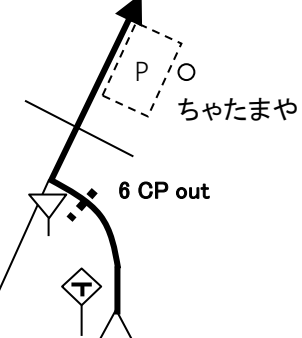
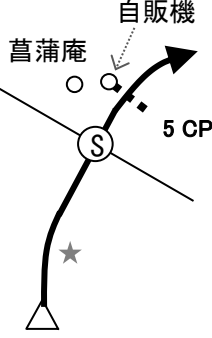
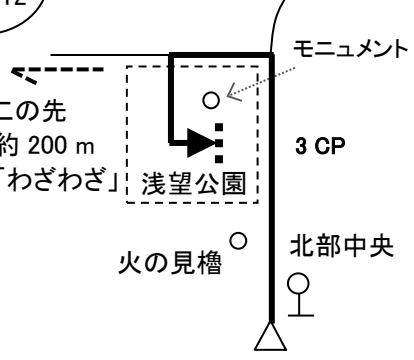
ぐるドラQ-4「信州巡るはビュー、サクッ、コロッ」
コマ図(1)

<p>11</p> 	<p>7</p> 	<p>3</p> 
<p>10</p> 	<p>6</p> 	<p>2</p> 
<p>9</p> 	<p>5</p> 	<p>1</p> 
<p>8</p> 	<p>4</p> 	<p>-1</p> 
<p></p>	<p>ミスコース注意(前図より約 560 m)</p>	<p></p>
<p>中島医院先の交差点は右折車線あり</p>	<p>前図より7 km以上あり 正確なCP位置はCP写真参照</p>	<p>正確なOD位置はCP写真参照</p>
<p></p>	<p>折り返して同じ位置からスタート</p>	<p>正確なスタート位置はCP写真参照</p>
<p></p>	<p>正確なCP位置はCP写真参照</p>	<p>上信越自動車道 東部湯の丸ICからのアクセス</p>

【注意】・クイズの解答やコースの確認等で停車する場合、周りの民家に配慮してエンジンを切ってください。

【情報】・トイレ：-1図(東御中央公園)、7図先(芸術村公園)

ぐるドラQ-4「信州巡るはビュー、サクッ、コロッ」
コマ図(2)

<p>23</p>  <p>銃猟禁止区域</p>	<p>19</p>  <p>6 CP in</p> <p>青い小屋</p> <p>第一資材置場 (小さい錆びた看板)</p>	<p>15</p>  <p>4 CP</p> <p>喫茶(休業中)</p> <p>追越禁止標識</p> <p>約 300 m</p>
<p>22</p>  <p>大木</p> <p>7 CP</p> <p>小屋</p>	<p>18</p>  <p>株式会社丸山</p>	<p>14</p>  <p>墓地</p>
<p>21</p>  <p>ハチヒゲおじさんの店</p>	<p>17</p>  <p>ローソン</p>	<p>13</p>  <p>モニュメント</p> <p>浅望公園</p> <p>火の見櫓</p>
<p>20</p>  <p>P</p> <p>ちやたまや</p> <p>6 CP out</p>	<p>16</p>  <p>自販機</p> <p>菖蒲庵</p> <p>5 CP</p>	<p>12</p>  <p>モニュメント</p> <p>この先 約 200 m 「わざわざ」</p> <p>浅望公園</p> <p>火の見櫓</p> <p>3 CP</p> <p>北部中央</p>
<p>正確な再スタート位置はCP写真参照</p>	<p>正確なCP位置はCP写真参照 この先「小諸大橋」はビューポイント</p>	<p>正しいCP位置はCP写真参照</p>

【注意】・コマ図間距離が 7km を超える場合、注意表記してあります。

【情報】・グルメ：12図 わざわざ (パン※おすすめ)、16図 菖蒲庵 (そば)、20図 ちやたまや (卵、食事)

ぐるドラQ-4「信州巡るはビュー、サクッ、コロッ」
コマ図(3)

<p>凡例</p> <ul style="list-style-type: none"> 進行方向 — (実線) 舗装路 - - - (点線) ダート ~ 交差点省略 (1km程度を省略することも) ■ ■ ■ ■ CP位置 × × × × 交差点名 Ⓢ 信号 ▽ 一時停止 ○ 目標物 □ 行先表示板 □ 看板 ≡ 道標 ○ ○ カーブミラー ⌒ バス停 ◇ 交通標識 — 橋 — 歩道橋 ++++ 線路 ×—× 通行止 ○—○ 料金所、ゲート ⌒ 鳥居 ⌒ 石碑、石標 P. B 交番 G. S ガソリンスタンド T. B 電話ボックス ★ 千曲ビューライン標示 	<p>27</p>	
	<p>26</p>	<p>正確な再スタート位置はCP写真参照</p>
	<p>29</p> <p>びんころ地蔵入口</p>	<p>25</p> <p>臼田ドーム (階段) ○</p>
	<p>28</p> <p>人形の顔</p>	<p>24</p>

【情報】・トイレ：臼田ドーム駐車場横の広場(25図)、びんころ地蔵(29図)