

ぐるドラQ-10「甲府縦走ジグザグルート 森と川と風と」
 コマ図(1)

<p>10</p> <p>3 CP</p> <p>みさき耕舎</p> <p>正確なCP位置はCP写真参照</p>	<p>6</p> <p>この先1CPあり</p>	<p>2</p> <p>フルーツライン立体</p>
<p>9</p> <p>正確な再出発位置はCP写真参照</p>	<p>5</p> <p>正確なOD位置はCP写真参照</p>	<p>1</p> <p>start</p> <p>農産物直売所</p> <p>正確なスタート位置はCP写真参照</p>
<p>8</p> <p>2 CP</p> <p>南伊奈ヶ湖(横向き)</p> <p>正確なCP位置はCP写真参照</p>	<p>4</p> <p>ビニールハウス</p>	<p>スタート場所へのアクセス⑧</p> <p>この信号手前から右折車線へ</p> <p>道の駅しらね</p> <p>農産物直売所</p> <p>中部横断自動車道 白根ICからのアクセス</p>
<p>7</p> <p>山火事防止(横向き)</p> <p>県民の森 伊奈ヶ湖 穂見神社</p> <p>正確なCP位置はCP写真参照</p>	<p>3</p> <p>徳島下</p>	<p>スタート場所へのアクセス⑨</p> <p>立体交差の手前から左折車線へ</p> <p>UNIQLO</p> <p>約 6.26 km</p> <p>農産物直売所</p> <p>道の駅しらね</p> <p>中央自動車道 甲府昭和ICからのアクセス</p>

【注意】 周りに民家がある場所での駐停車はエンジンを切って下さい。今回はコマ図間距離は最大でも6 kmを超えません。
 【情報】 トイレ：1 箇（農産物直売所内）、10 箇（みさき耕舎 駐車場内）

ぐるドラQ-10「甲府縦走ジグザグルート 森と川と風と」
 コマ図(2)

<p>22</p> <p>釜無川 約 1280 m 40</p> <p>ミスコース注意</p>	<p>18</p> <p>正確な再出発位置はCP写真参照 右折車線あり</p>	<p>14</p> <p>正確な再出発位置はCP写真参照</p>
<p>21</p> <p>ツルハドラッグ</p> <p>右折車線あり</p>	<p>17</p> <p>道の駅 富士川 7 CP</p> <p>右折車線あり 正確なCP位置はCP写真参照</p>	<p>13</p> <p>殿原スポーツ公園 山梨県森林総合研究所 (裏向き) 4 CP</p> <p>前図より右折地点まで約 2.15 km 正確なCP位置はCP写真参照</p>
<p>20</p> <p>郡農協前</p> <p>折り返して同じ場所から再スタート</p>	<p>16</p> <p>ラウンドアバウト式交差点に注意</p>	<p>12</p> <p>秋山板金工業</p>
<p>19</p> <p>富士川防災公園 (富士川情報プラザ) 8 CP</p> <p>正確なCP位置はCP写真参照</p>	<p>15</p> <p>物置 (小室区リサイクルステーション) 5 CP</p> <p>正確なCP位置はCP写真参照 この先 6 CPあり</p>	<p>11</p> <p>みさき耕舎</p> <p>折り返して同じ場所から再スタート</p>

【食事】みさき耕舎(11図)、道の駅富士川(17図)
 【情報】トイレ: 17図(道の駅富士川)、19図(防災公園内)

ぐるドラQ-10「甲府縦走ジグザグルート 森と川と風と」
 コマ図(3)

<p>34</p> <p>折り返して同じ場所から再スタート</p>	<p>30</p> <p>折り返して同じ場所から再スタート</p>	<p>26</p> <p>乙黒東</p> <p>前図出口より約 1.25 km 右折車線あり</p>
<p>33</p> <p>リニアの見える丘花鳥山展望台入口 (小さい標示板)</p> <p>正確なCP位置はCP写真参照</p>	<p>29</p> <p>正確なCP位置はCP写真参照</p>	<p>25</p>
<p>32</p>	<p>28</p> <p>前図から最初の信号</p>	<p>24</p> <p>折り返して同じ場所から再スタート</p>
<p>31</p> <p>右折車線あり</p>	<p>27</p> <p>右折車線あり</p>	<p>23</p> <p>正確なCP位置はCP写真参照</p>

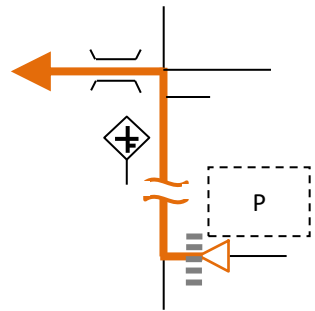
【ご参考】 32図を直進約450m、ゴマ豆腐の江戸屋商店(休業中、リニューアルオープン準備中)
 【情報】 トイレ: 29図(さかいがわ農産物直売所)、33図(駐車場内)

ぐるドラQ-10「甲府縦走ジグザグルート 森と川と風と」
 コマ図(4)

凡例

- 進行方向
- (実線) 舗装路
- (点線) ダート
- 交差点省略
(1km程度を省略することも)
- CP位置
- 交差点名
- 信号
- 一時停止
- 目標物
- 行先表示板
- 看板
- 道標
- カーブミラー
- バス停
- 交通標識
- 橋
- 歩道橋
- 線路
- 通行止
- 料金所、ゲート
- 鳥居
- 石碑、石標
- P. B 交番
- G. S ガソリンスタンド
- T. B 電話ボックス
- ラウンドアバウト

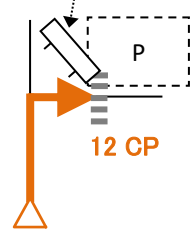
38



折り返して同じ場所から再スタート

37

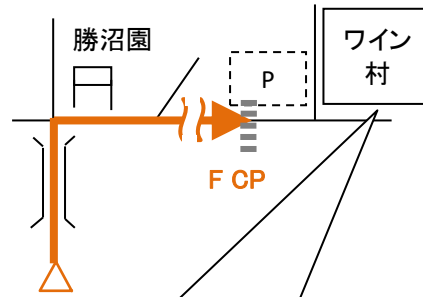
釈迦堂遺跡博物館



正確なCP位置はCP写真参照

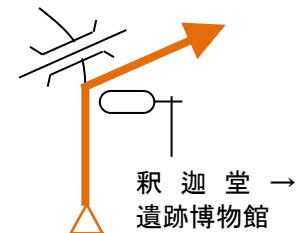


39

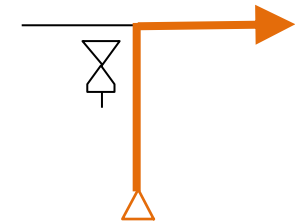


GOAL!
 正確なCP位置はCP写真参照

36



35



MAP

【甘味】煎茶とジェラートの店 io : 12~18時。Lo17時半 (FCP近く)