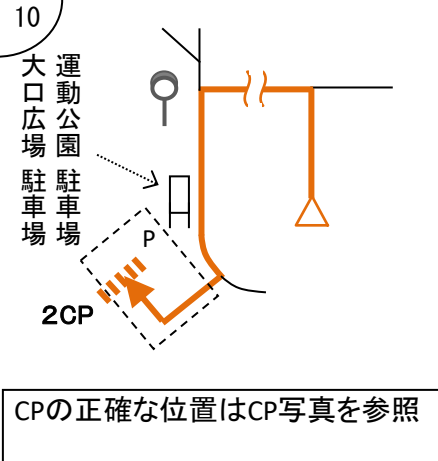
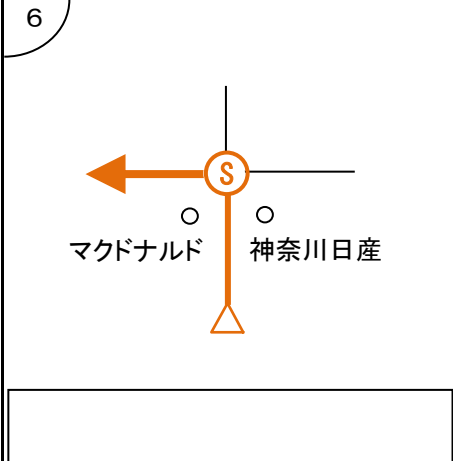
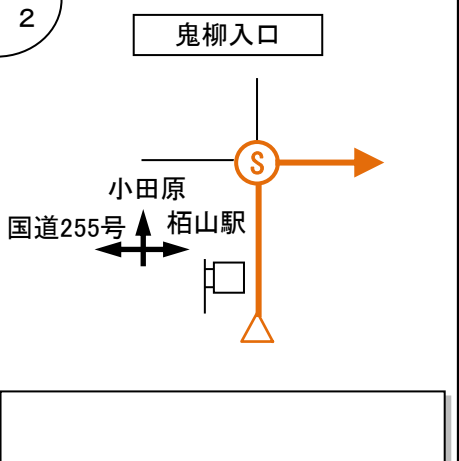
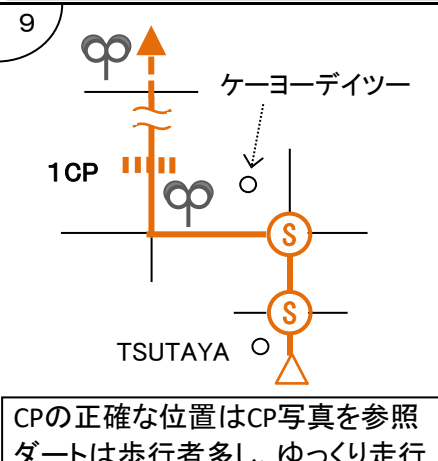
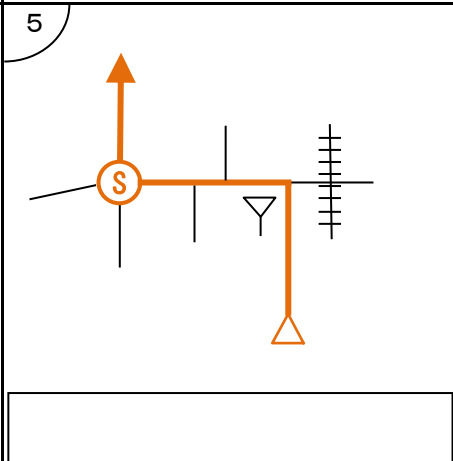
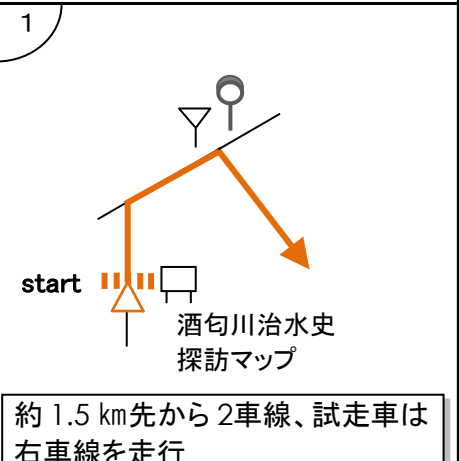
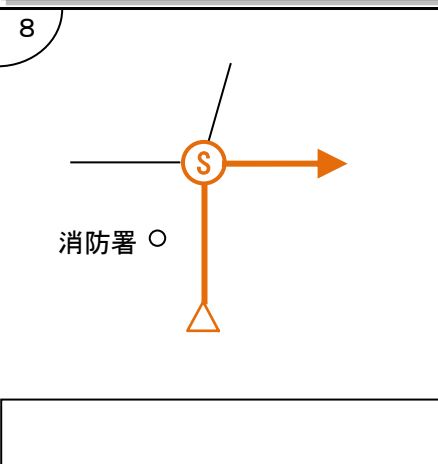
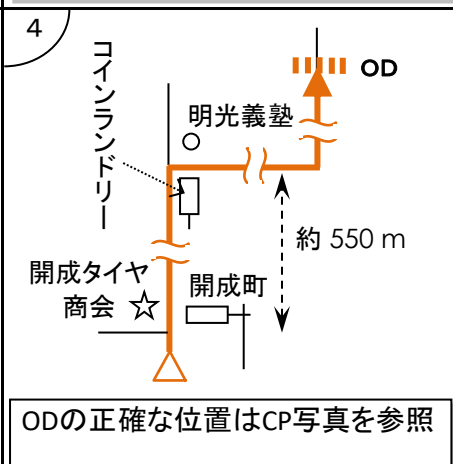
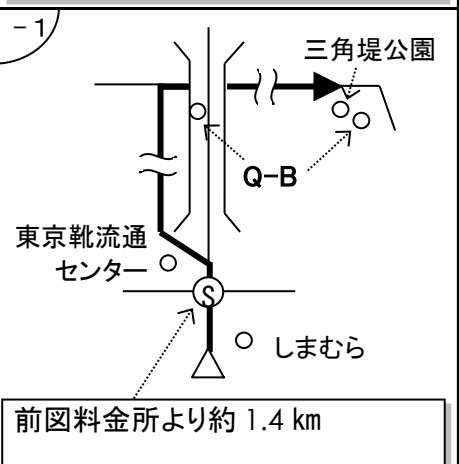
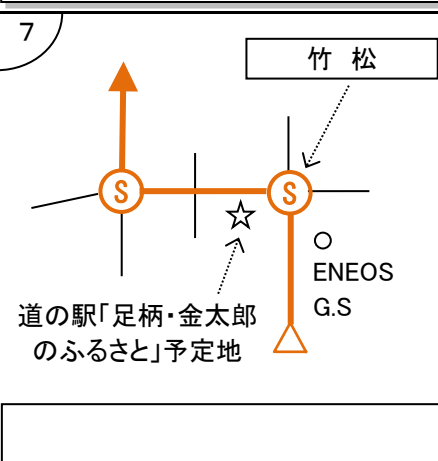
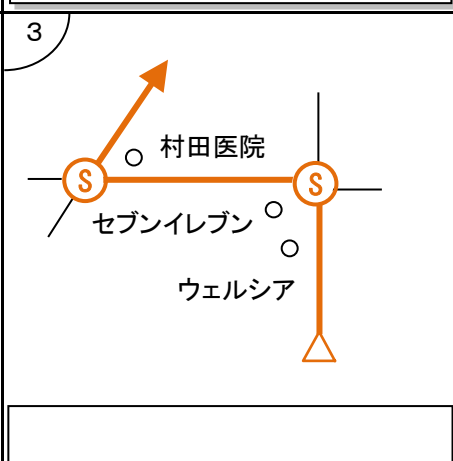
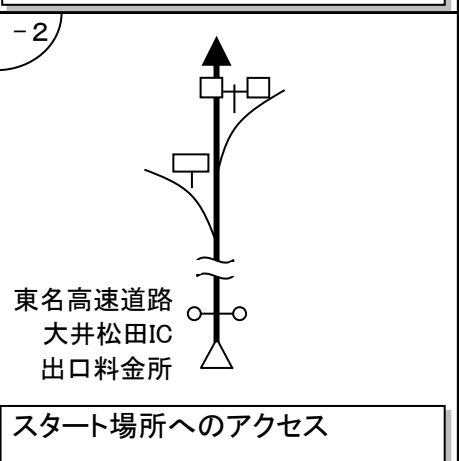
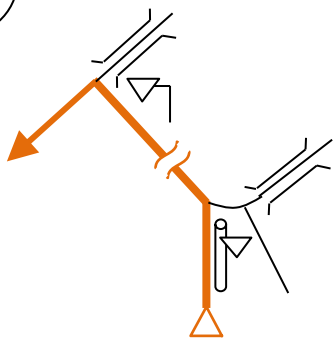
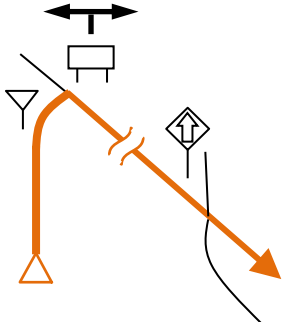

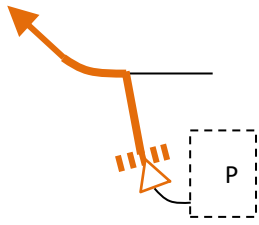
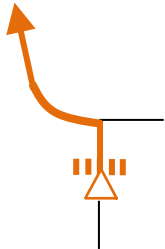
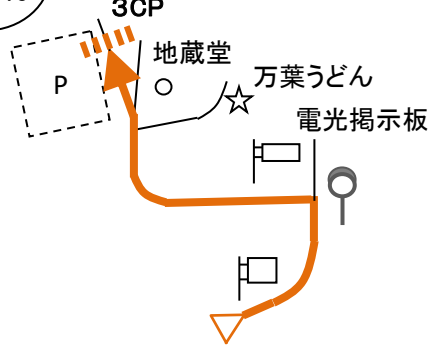
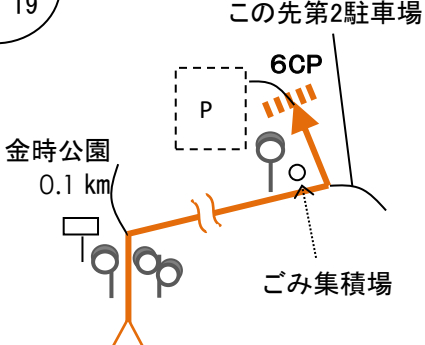
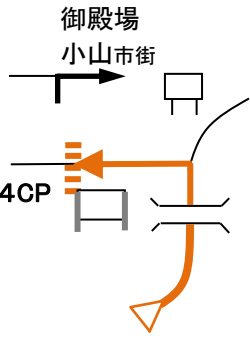
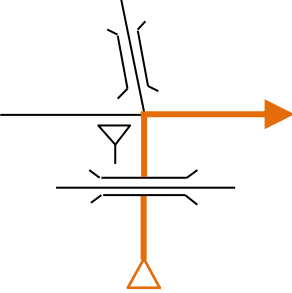
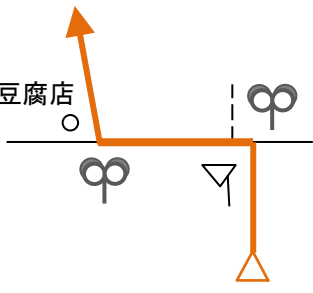
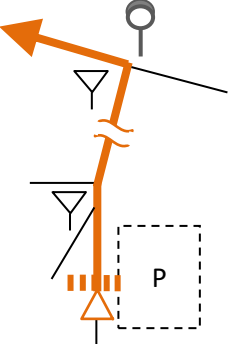
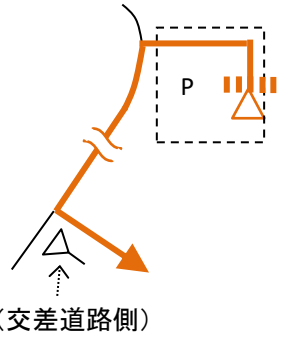


SAQR19番外編「金太郎が見た夕日」  
コマ図(1)

<p>10</p>  <p>運動公園 大田広場 駐車場 駐車場 P 2CP</p> <p>CPの正確な位置はCP写真を参照</p>	<p>6</p>  <p>マクドナルド 神奈川県産</p>	<p>2</p>  <p>鬼柳入口 小田原 国道255号 栢山駅</p>
<p>9</p>  <p>ケーヨーデイツー 1CP TSUTAYA</p> <p>CPの正確な位置はCP写真を参照 ダートは歩行者多し、ゆっくり走行</p>	<p>5</p> 	<p>1</p>  <p>start 酒匂川治水史 探訪マップ</p> <p>約1.5 km先から2車線、試走車は右車線を走行</p>
<p>8</p>  <p>消防署</p>	<p>4</p>  <p>コインランドリー 明光義塾 約550m 開成タイヤ商会 開成町</p> <p>ODの正確な位置はCP写真を参照</p>	<p>-1</p>  <p>三角堤公園 Q-B 東京靴流通センター しまむら</p> <p>前図料金所より約1.4 km</p>
<p>7</p>  <p>竹松 道の駅「足柄・金太郎のふるさと」予定地 ENEOS G.S</p>	<p>3</p>  <p>村田医院 セブンイレブン ウェルシア</p>	<p>-2</p>  <p>東名高速道路 大井松田IC 出口料金所</p> <p>スタート場所へのアクセス</p>

【注意】・クイズの解答やコースの確認等で停車する場合、周りの民家に配慮してエンジンを切ってください。  
【トイレ情報】10図(南足柄市運動公園)駐車場横 【おすすめ】☆の店・施設はコースガイドを参照

SAQR19番外編「金太郎が見た夕日」  
コマ図(2)

<p>21</p> 	<p>17</p> 	
<p>20</p> 	<p>16</p> 	<p>13</p> 
<p>19</p> <p>この先第2駐車場</p> 	<p>15</p> <p>御殿場 小山市街</p> 	<p>12</p> 
<p>18</p> <p>星豆腐店</p> 	<p>14</p> 	<p>11</p>  <p>(交差道路側)</p>
<p>前図から 5 km 以上</p>	<p>前図から 5 km 以上</p>	<p>CP、Q-G、Q-H の位置関係</p>
<p>折り返して同じ位置から再スタート</p>	<p>折り返して同じ位置から再スタート この先5CP (CP写真参照)</p>	<p>CPの正確な位置はCP写真を参照</p>
<p>CPの正確な位置はCP写真を参照</p>	<p>CPの正確な位置はCP写真を参照</p>	
	<p>折り返して同じ位置から再スタート</p>	<p>折り返して同じ位置から再スタート</p>

【トイレ情報】・13図(地蔵堂)駐車場内、19図(金時公園)金太郎テラス内  
【おすすめ情報】・万葉うどん(おでん)

SAQR19番外編「金太郎が見た夕日」  
コマ図(3)

<p>33</p> <p>厚木 秦野 小田原</p> <p>左側車線を走行すれば道なり 前図から5 km以上</p>	<p>29</p> <p>消防団 倉庫 露木米店</p> <p>ミスコース注意</p>	<p>25</p> <p>山北つぶらの公園 7CP P 約 110 m</p> <p>CPの正確な位置はCP写真を参照</p>
<p>32</p> <p>いちじま歯科医院</p>	<p>28</p> <p>国道246号合流注意(一時停止無し)</p>	<p>24</p> <p>幅員狭し</p>
<p>31</p> <p>P</p> <p>折り返して同じ位置から再スタート</p>	<p>27</p> <p>T.B</p>	<p>23</p> <p>P</p>
<p>30</p> <p>やまきた こども園 さくらの湯 8CP P</p> <p>CPの正確な位置はCP写真を参照</p>	<p>26</p> <p>P</p> <p>折り返して同じ位置から再スタート</p>	<p>22</p> <p>谷峨駅入口 ENEOS G.S 清水橋</p> <p>右折車線あり 前図から約5 km</p>

SAQR19番外編「金太郎が見た夕日」  
コマ図(4)

<h3>凡例</h3> <ul style="list-style-type: none"> <li> 進行方向</li> <li> (実線) 舗装路</li> <li> (点線) ダート</li> <li> 交差点省略 (1km程度を省略することも)</li> <li> CP位置</li> <li> 交差点名</li> <li> 信号</li> <li> 一時停止</li> <li> 目標物</li> <li> 行先表示板</li> <li> 看板</li> <li> 道標</li> <li> カーブミラー</li> <li> バス停</li> <li> 交通標識</li> <li> 橋</li> <li> 歩道橋</li> <li> 線路</li> <li> 通行止</li> <li> 料金所、ゲート</li> <li> 鳥居</li> <li> 石碑、石標</li> <li>P. B 交番</li> <li>G. S ガソリンスタンド</li> <li>T. B 電話ボックス</li> </ul>	<p>41</p> <p>大日堂 蕘毛橋 11CP 通行規制</p> <p>CPの正確な位置はCP写真を参照 後続車に注意</p>	<p>37</p> <p>折り返して同じ位置から再スタート</p>
<p>42</p> <p>事故多発 通行注意</p> <p>FCP</p> <p>CPの正確な位置はCP写真を参照 Goal !</p>	<p>40</p> <p>ここを右折して約 800 mで石庄庵☆</p> <p>40</p> <p>39</p> <p>駐車場出口から再スタート(11CP まで距離計測対象外)</p>	<p>36</p> <p>30分無料 P バス折返し場 30分100円 P 9CP 堀山下浄水場 (クリーム色の 2階建の建物)</p> <p>CPの正確な位置はCP写真を参照 (駐車料金は土日のもの)</p> <p>35</p> <p>丹沢の森</p> <p>38</p> <p>10CP 源実朝公御首塚入口 約 460 m 学校法人国本学園 秦野グラウンド</p> <p>前図から 5 km 以上 CPの正確な位置はCP写真を参照</p> <p>34</p> <p>沼代</p> <p>7-9時は左折禁止(軽車両除く)</p>

【トイレ情報】・36図駐車場横及びビジターセンター内、10CP公園内、FCP駐車場横(有料)

【おすすめ情報】・石庄庵(そば)