

ぐるドラQ-6「富士十湖を探る(前編)」  
拡大コマ図(1)

4

三ツ峠グリーンセンター

約 280 m

DAIHATSU

この先 道路中央を対向してくる  
地元車に注意

1

start

P

正確なスタート位置、この先の  
OD位置はCP写真参照

3

パルシステム  
(集荷所)

スタート場所へのアクセス②

セブン  
イレブン

道の駅つる

P

P

前図料金所より約 5.1 km  
右折車線あり

2

前図より 5 km以上あり  
道なり判断通りでも走行可

スタート場所へのアクセス①

大月橋東詰

中央自動車道大月IC

【注意】クイズの解答やコースの確認等で停車する場合、周りの民家に配慮してエンジンを切ってください。 【情報】トイレ：1図(道の駅つる)

ぐるドラQ-6「富士十湖を探る(前編)」  
拡大コマ図(2)

10

CUT SPACE  
HIROSE

折り返して同じ位置から再スタート(来た道の逆ルート)

7

防火水そう  
倉庫

下の水

9

丸ヶ丘公園  
明見湖公園  
2 CP

前図からすぐ  
正確なCP位置はCP写真参照

6

山の神社

折り返して同じ位置から再スタート

8

小明見

明見湖公園  
西多屋

5

山の神社  
約 300 m  
1 CP 上り  
ベージュ色の民家  
電柱取付の標識

ミスコース注意!!!  
正確なCP位置はCP写真参照

【注意】 コマ図間距離が 5 km を超える場合は注意表記あり

【情報】 トイレ：9図(明見湖公園)

ぐるドラQ-6「富士十湖を探る(前編)」  
拡大コマ図(3)

16

折り返して同じ位置から再スタート

13

きみまる茶や

折り返して同じ位置から再スタート

15

↑ 藤原邸

○ 雅楽

4 CP

前図より5 km以上あり  
正確なCP位置はCP写真参照

12

○ 河口湖北中学校

約450 m

約220 m

3 CP

きみまる茶や

14

堀内自動車興業

右折車線あり

11

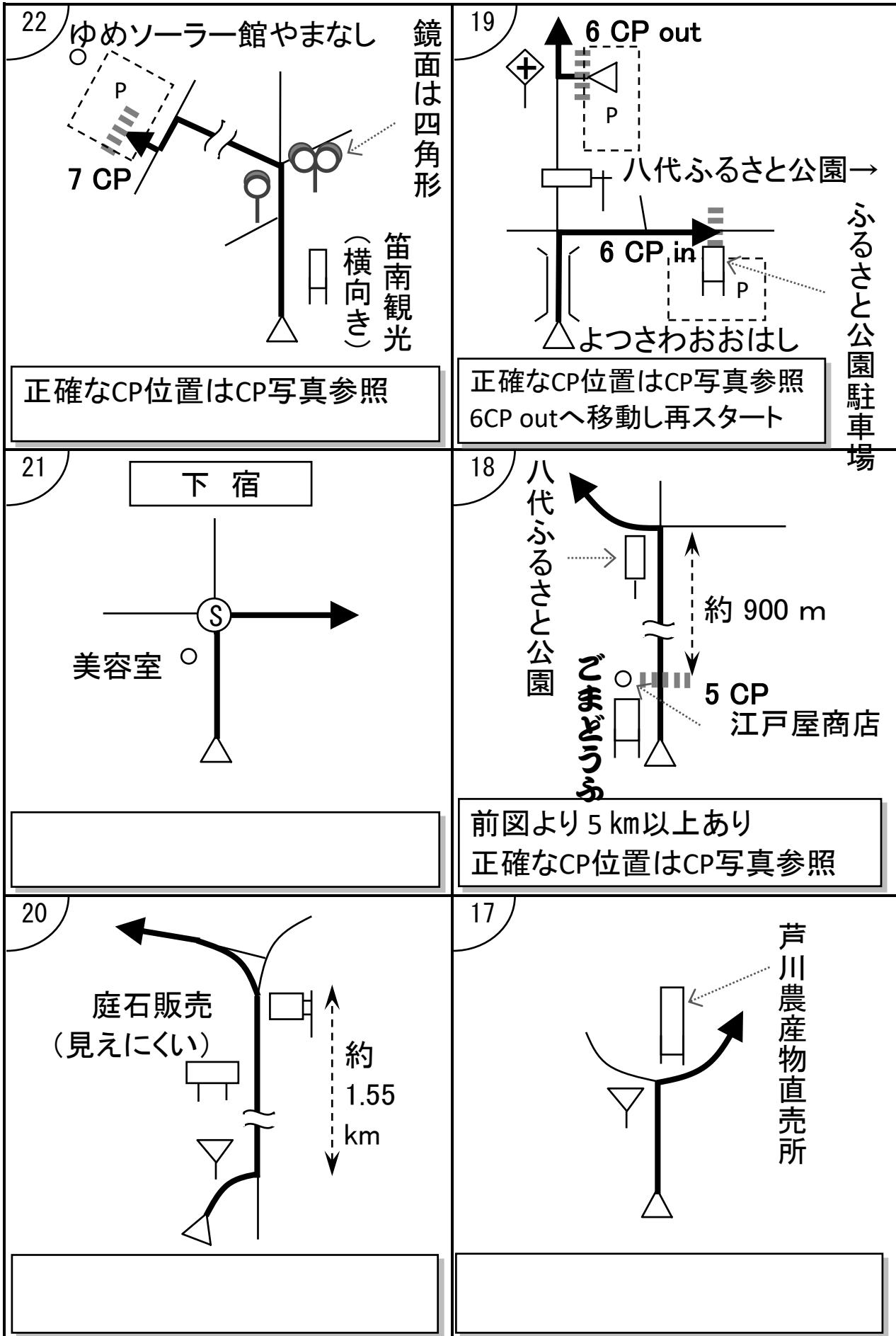
郵便局

下吉田第二  
小学校

右折車線あり

【情報】 トイレ：15図付近（藤原邸）  
【情報】 グルメ：12図（きみまる茶や）

ぐるドラQ-6「富士十湖を探る(前編)」  
拡大コマ図(4)



【情報】トイレ：19図（八代ふるさと公園 6CPout）、22図（ソーラー館内、入館無料）

【情報】グルメ：18図（江戸屋商店：元気なお母さんからDR参加者に何かサービスあるかも）

ぐるドラQ-6「富士十湖を探る(前編)」  
拡大コマ図(5)

28

P(有料)

9 CP

前図より5km以上あり  
正確なCP位置はCP写真参照

25

8 CP in

P1

道の駅  
とよとみ

P2

SUZUKI

らーめん めん丸

S

一番奥にある門から第1駐車場へ  
正確なCP位置はCP写真参照

27

児玉工業

増穂I.C

土木防災備蓄倉庫

前図より5km以上あり

24

S

ミスコース注意

26

P1

8 CP out

P2

第1駐車場出口の停止線から再  
スタート

23

P

ゆめソーラー館やまなし

折り返して同じ位置から再ス  
タート


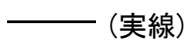
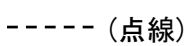




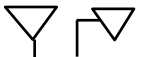









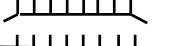
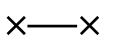
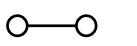


【情報】トイレ：25図（道の駅とよとみ）、28図（CP横）

【情報】グルメ：25図（道の駅とよとみ）

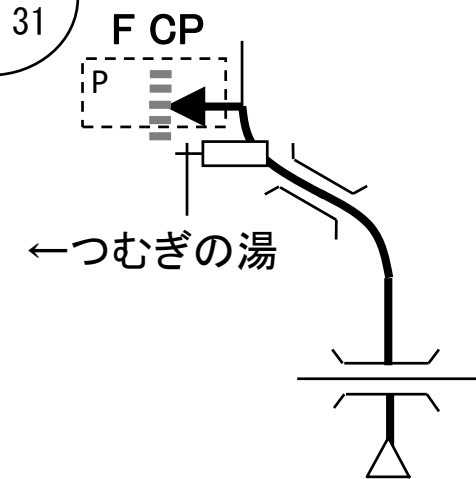
ぐるドラQ-6「富士十湖を探る(前編)」  
拡大コマ図(6)

凡例



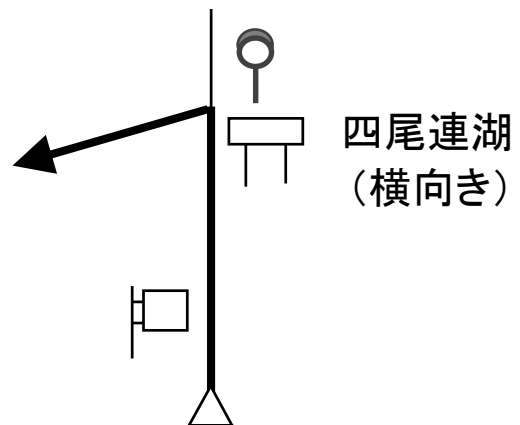
-  進行方向
-  (実線) 舗装路
-  (点線) ダート
-  交差点省略  
(1km程度を省略することも)
-  CP位置
-  交差点名
-  信号
-  一時停止
-  目標物
-  行先表示板
-  看板
-  道標
-  カーブミラー
-  バス停
-  交通標識
-  橋
-  歩道橋
-  線路
-  通行止
-  料金所、ゲート
-  鳥居
-  石碑、石標
- P. B 交番
- G. S ガソリンスタンド
- T. B 電話ボックス

31



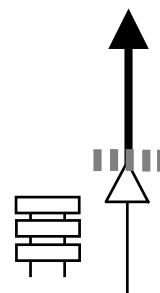
前図より5km以上あり  
正確なCP位置はCP写真参照

30



この先約 780 m Y字路左(道なり)、その先10CP

29



折り返して同じ位置から再スタート