

ぐるドラQ-2「日本アルプスサラダ街道ぐるっと走破」
コマ図(1)

<p>10</p> <p>塩尻市街 みどり湖 →</p> <p>○ 陽だまりの家</p>	<p>6</p> <p>○ トイレ</p>	<p>2</p> <p>←高ポッチ高原 東山公民館 OD ←高ポッチ高原</p>
<p>9</p> <p>(案内)この先 coffee PePe</p> <p>子供飛び出し注意</p> <p>P</p>	<p>5</p> <p>トイレ ○</p> <p>○ 展望台</p> <p>1 CP</p>	<p>1</p> <p>START ○ トイレ</p>
<p>8</p> <p>チロルの森</p> <p>約 300 m</p> <p>2 CP</p> <p>いこいの森公園 博物館・地球の宝石箱</p> <p>P</p>	<p>4</p> <p>緑色の歩道橋に 「塩尻峠」の文字</p>	<p>-1</p> <p>←小坂田公園入口</p>
<p>7</p> <p>やまびこ公園入口</p> <p>丸信サン電業</p>	<p>3</p> <p>○ トイレ</p> <p>P</p>	<p>-2</p> <p>中央自動車道 塩尻にからのアクセス</p>

【注意】・クイズの解答やコースの確認等で停車する場合、周りの民家に配慮してエンジンを切ってください。
【情報】・トイレ：1図（道の駅小坂田公園）、8図（いこいの森公園） ・グルメ：coffee PePe（9図参照）

ぐるドラQ-2「日本アルプスサラダ街道ぐるっと走破」
コマ図(2)


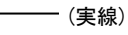
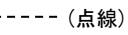


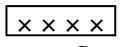



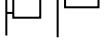






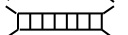
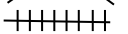




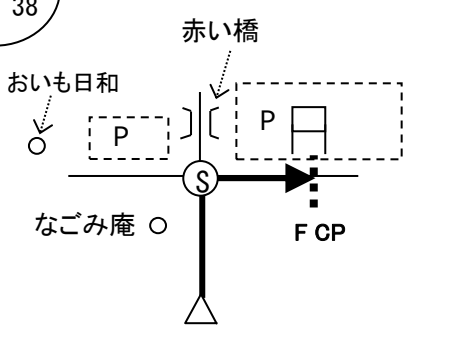
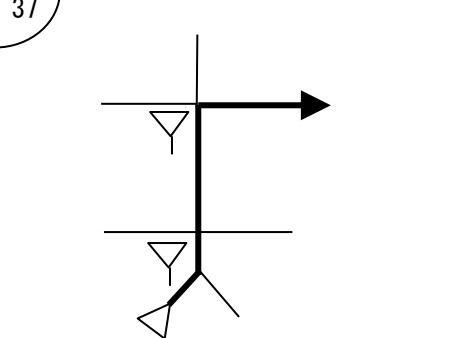
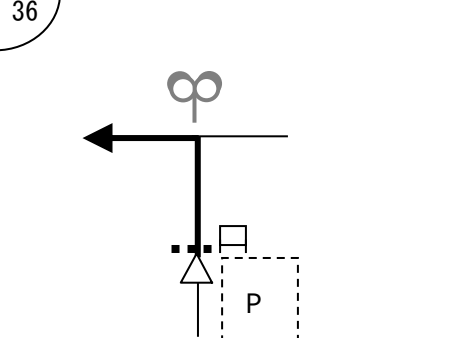

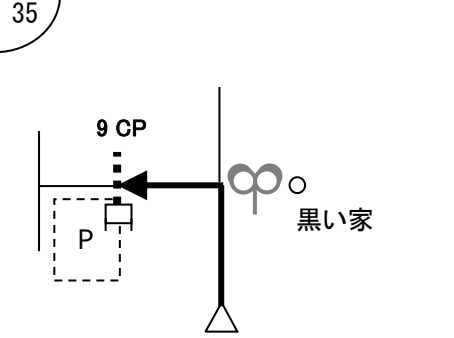
<p>22</p> <p>折り返して同じ位置からスタート</p>	<p>18</p> <p>この先道狭し注意 1250 m先の信号からサラダ街道</p>	<p>14</p>
<p>21</p> <p>正確なCP位置はCP写真参照</p>	<p>17</p> <p>正確なCP位置はCP写真参照</p>	<p>13</p>
<p>20</p> <p>前図出口より約 5 km</p>	<p>16</p> <p>一時停止用の点滅信号</p>	<p>12</p> <p>折り返して同じ位置からスタート</p>
<p>19</p> <p>この先の丁字路は道なりに右折</p>	<p>15</p>	<p>11</p> <p>正確なCP位置はCP写真参照</p>

ぐるドラQ-2「日本アルプスサラダ街道ぐるっと走破」
 コマ図(3)

<p>34</p> <p>黒沢洞合自然公園</p> <p>安曇野ワイナリー</p> <p>(案内)この先 安曇野ワイナリー</p>	<p>30</p>	<p>26</p> <p>折り返して同じ位置からスタート</p>
<p>33</p> <p>布山工務店</p>	<p>29</p> <p>ENEOS G.S.</p> <p>ミスコース注意</p>	<p>25</p> <p>7 CP</p> <p>きよみず → ← 清水寺 ↓ 唐沢</p> <p>保健保安林</p> <p>6CP(out)から5km以上 正確なCP位置はCP写真参照</p>
<p>32</p> <p>交差点注意</p>	<p>28</p> <p>铁塔</p>	<p>24</p> <p>唐沢そば集落</p> <p>からさわ亭</p> <p>竹田の里 (農産物直売所)</p> <p>(案内)この先そば集落</p>
<p>31</p> <p>立田上手町</p> <p>たまりや</p> <p>この先33図まで一時停止の無い交差点が多いので注意して走行のこと</p>	<p>27</p> <p>約270m</p> <p>山法師</p> <p>前図より5km以上</p>	<p>23</p> <p>山形村役場</p> <p>前図より5km以上</p>

【情報】・グルメ：唐沢そば集落（24図先）、安曇野ワイナリー（34図参照）
 ・トイレ：そば集落の各店（24図先）、安曇野ワイナリー（34図）等

ぐるドラQ-2「日本アルプスサラダ街道ぐるっと走破」
 コマ図(4)

<p>凡例</p> <ul style="list-style-type: none">  進行方向  (実線) 舗装路  (点線) ダート  交差点省略 (1km程度を省略することも)  CP位置  交差点名  信号  一時停止  目標物  行先表示板  看板  道標  カーブミラー  バス停  交通標識  橋  歩道橋  線路  通行止  料金所、ゲート  鳥居  石碑、石標 P. B 交番 G. S ガソリンスタンド T. B 電話ボックス ★ 「日本アルプスサラダ街道」標示板 		<p>38</p>  <p>正しいCP位置はCP写真参照 ゴール! お疲れ様でした</p>
		<p>37</p> 
		<p>36</p>  <p>折り返して同じ位置からスタート</p>
		<p>35</p>  <p>前図出口から約 600m 正確なCP位置はCP写真参照</p>