

ぐるドラQ-10 「甲府縦走ジグザグルート 森と川と風と」 CP(チェックポイント)



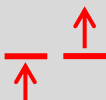
3CP



10図 右手の階段中央の手すり
再スタートは折り返して同じ位置から



4CP




13図 ゲート脇の右手
の外灯ポール
同じ外灯ポールを左手に
見て再スタート(右の写真)



5CP



15図 左手の電柱(電柱横に「井上建設」
の裏向き看板あり)
5-6CP間は距離計測対象外



6CP



15図先 30キロ速度制限標識(矢印箇所)
後続車に注意してすみやかに発進
ここから距離計測再開



SCP
(スタート)



1図 駐車場出口の停止線



OD




5図 曲輪田憩の家 公衆電話
SCP~OD間の試走車の計測距離は
6.127 km



1CP



6図先 写真のヘアピンカーブにある電柱



2CP



8図 写真の駐車場の「菖蒲池」
看板
再スタートは駐車場出口の「ゴミは
持ち帰りましょう」看板(右の写真)



(注)「向こう端」など具体的な指定がない場合は、目標物の中央部で計測

(注)ラリークラスのQ-A(距離計測)は、5-6CP間を除きCP間距離を解答、

ドライブクラスのQ-A(距離計測)は、5-6CP間を除きSAQR方式(距離の短い順を解答)です

ぐるドラQ-10 「甲府縦走ジグザグルート 森と川と風と」 CP(チェックポイント)



33図 駐車場入口の舗装の変わり目
再スタートは折り返して同じ位置から



37図 写真のグレーチング(金属製の格子)
再スタートは折り返して同じ位置から



39図 写真の看板



17図 赤枠写真の黄色い看板
再スタートは駐車場出口近くの
「出口」標示板(右の写真)から



19図 左手の低いコンクリ
壁の終端(赤枠写真)
再スタートは折り返して
同じ位置から






23図 左手の鶏卵自動販売機の囲い
(手前側)
再スタートは折り返して同じ位置から



29図 駐車場中央の彫像の台座の手前
端
再スタートは折り返して同じ位置から

凡例

-  ...CP位置で計測後そのまま再スタート
-  ...CP位置で計測後、向きを変えて指定位置から再スタート
-  ...CP位置で計測後、別の位置から再スタート



(注)「向こう端」など具体的な指定がない場合は、目標物の中央部で計測
 (注)ラリークラスのQ-A(距離計測)は、5-6CP間を除きCP間距離を解答、
 ドライブクラスのQ-A(距離計測)は、5-6CP間を除きSAQR方式(距離の短い順を解答)です