

「SAQR15番外編 相模川八景半巡行」 CP(チェックポイント)



14図「小倉橋」付近の河原
右側の注意看板(赤枠写真)の手前の支柱

3CP




1図「陵南公園」横の外灯
他車に注意してすみやかに発進

SCP
スタート



17図「高田橋」から河原に下りるスロープ途中にある遊泳禁止の看板

4CP



4図 電柱横のゲート支柱
SCP～OD間の試走車の計測距離は **5.748 km**
16:30～9:00は閉門されているので注意

OD
距離
チェック



23図「大凧センター」駐車場と道路の境目

5CP



5図 「城山湖」を展望する駐車場の写真の電柱

1CP



28図「水と緑の風広場」駐車場入口付近の舗装の境目

6CP



9図 「津久井湖水の苑」トイレ近くの分電盤(こげ茶色の箱)

2CP in
到着点



35図「若宮公園」駐車場 トイレ横のソーラー外灯

7CP




10図 「津久井湖水の苑」 駐車場出口の停止線
他車に注意しすみやかに発進


2CP out
出発点


「SAQR15番外編 相模川八景半巡行」 CP(チェックポイント)

	 <p style="text-align: right;">8CP</p> <p style="text-align: center;">↑ — ↑</p> <p>39図先「日向薬師」右手の「日向薬師入口」看板 他車に注意し、すみやかに発進 ※ここでは距離計測以外の出題はありません</p>
	 <p style="text-align: right;">9CP</p> <p style="text-align: center;">↑ — ↑</p> <p>40図 写真の丁字路 一時停止線 他車に注意し、すみやかに発進 ※ここでは距離計測以外の出題はありません</p>
	 <p style="text-align: right;">FCP ゴール</p> <p style="text-align: center;">— ↑</p> <p>43図「七沢森林公園森のアトリエ」駐車場入口付 近にあるトイレ手前のグレーチング</p>

凡例

- 

…CP位置で計測後そのまま再スタート
- 

…CP位置で計測後、向きを変えて再スタート
- 

…CP位置で計測後、別の位置から再スタート