


Sasaki Yuta's Design Works
GUIDE BOOK

国指定名勝「楽山園」ガイドブック

size | 150 × 210 (150 × 420) ・36pages

tools | Adobe Illustrator, InDesign, Photoshop, Kashmir3D

works | 企画・構成、ディレクション、デザインレイアウト、イラスト作成、Map作成、園内俯瞰図作成(3DCG)、写真撮影(全体1/2)、画像合成、画像補正

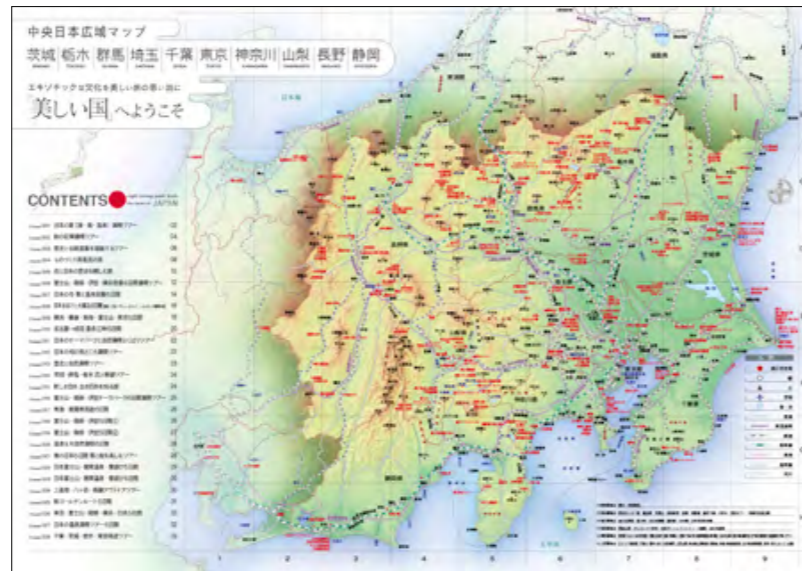



中央日本観光ガイド

size | 297 × 210 (297 × 420) ・ 36pages

tools | Adobe Illustrator, InDesign, Photoshop, Kashmir3D

works | デザインレイアウト、タイトルロゴデザイン、3DMap作成、イラスト作成、画像補正



ぐんまでちょうどいい暮らし
ぐんまでちょっといい暮らし

size | 297 × 210 (297 × 420) ・40pages

tools | Adobe Illustrator, InDesign, Photoshop, Kashmir3D

works | デザインレイアウト、タイトルロゴデザイン、イラスト作成、画像合成、画像補正





西吾妻エリアルートガイド「タヴィ(tavi)」

size | 297 × 210 (297 × 420) ・16pages

tools | Adobe Illustrator, InDesign, Photoshop, Kashmir3D

works | デザインレイアウト、タイトルロゴデザイン、Map作成、3DCG作成、イラスト作成、画像合成、画像補正



群馬県「高山村」観光案内

size | 297 × 210 (297 × 420) ・8pages

tools | Adobe Illustrator, InDesign, Photoshop, Kashmir3D

works | デザインレイアウト、タイトルロゴデザイン、Map作成、イラスト作成、画像合成、画像補正



群馬県県央エリアガイドブック「秋色散歩」

size | 297 × 210 (297 × 420) ・8pages

tools | Adobe Illustrator, InDesign, Photoshop

works | デザインレイアウト、タイトルロゴデザイン、Map作成、イラスト作成、画像合成、画像補正



川場村観光ガイドブック

size | 150 × 210 (150 × 627) ・ 46pages

tools | Adobe Illustrator, InDesign, Photoshop, Kashmir3D

works | 企画・構成、ディレクション、デザインレイアウト、ロゴデザイン、イラスト作成、3DMap作成、Map作成、写真撮影(全体1/3)、画像合成、画像補正



表2は折返し製本。
 日中の美しい田園風景をメインビジュアルに、心休まる日本の原風景をアピール。折返しを開くと一日の移り変わりをワンカットで表現。
 早朝から夜まで16時間にわたり定点撮影にて8カットを撮影し合成。





川場村観光ガイドブック(英語版)

size | 150 × 210 (150 × 627) ・ 46pages

tools | Adobe Illustrator, InDesign, Photoshop, Kashmir3D

works | 組変更(縦組み→横組み)、画像合成、画像補正






群馬県みどり市「総合観光ガイドブック」

size | 297 × 105 (297 × 210) ・ 36pages

tools | Adobe Illustrator, InDesign, Photoshop, Kashmir3D

works | デザインレイアウト、ロゴデザイン、イラスト作成、Map作成、画像合成、画像補正





ツマゴイトレッキングガイド「婦恋山歩」

size | 198 × 105 (198 × 210) ・24pages

tools | Adobe Illustrator, InDesign, Photoshop, Kashmir3D

works | デザインレイアウト、ロゴデザイン、イラスト作成、Map作成、3DCG作成、画像合成、画像補正

