号数	日付	発生時間	ランク	天気	最高気温（出現	最低気温	海面水温	最高気温と海面水温差	発生時の風向き（魚津）	発生時の風向き（富山）	発生時の風向き（八尾）	発生方向						天気図	予測
												生地鼻灯台	片貝河口	射水	草島	常願寺川	能登		
1	2月18日	13：30 ～ 17：30	D	曇り晴れ	16.6	3.2	11.6	5.0	北北東	北 → 北北西	南南西	○	○	○	○	○	○	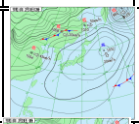	◎
2	3月28日	14:04	E	曇	15.3	2.2	10.9	4.4	北北東	南	南						○	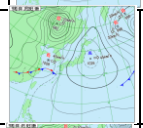	○
3	4月6日	14：50 ～ 16：50	D（格上）	薄曇り	14.7	6.4	10.9	3.8	北北東 → 北	北	北	○		○	○	○		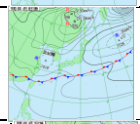	×
4	4月7日	11：45 ～ 18：00	B	晴れ	19.0	8.8	11.6	7.4	北 → 北北東	北北東 → 北	北 → 北北西	○	○	○	○	○	○	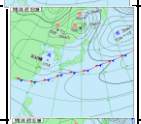	○
5	4月11日	7：20 ～ 17：00	D	曇り晴れ	18.0	5.5	12.3	5.7	南南東 → 北 → 北北東	南南東 → 北北東	南南東 → 北			○	○	○	○	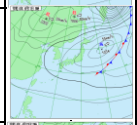	○
6	4月12日	12：00 ～ 14：00	D	晴れ	16.8	9.5	12.8	4.0	北北東 → 北	北北東	北北東 → 北北西			○	○	○		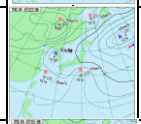	◎
7	4月15日	9：00 ～ 17：00	B	晴れ	22.1	11.5	13.2	9.0	北	北 → 北北東	北西 → 北	○	○	○	○	○	○	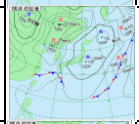	◎
8	4月20日	8：30 ～ 10：00	E	晴れ	16.0	10.9	13.5	2.6	東南東 → 北北東	南南東 → 北東	南南東 → 北	○		○	○	○		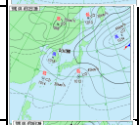	○
9	4月26日	14：50 ～ 17：15	C	晴れのち曇り	20.0	10.7	14.4	5.6	北	北北東	北東 → 北西	○	○	○	○	○	○	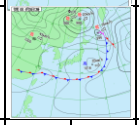	◎
								0.0											