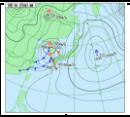
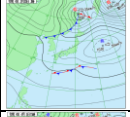
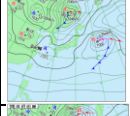
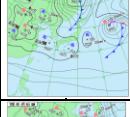
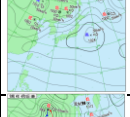
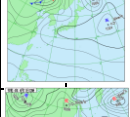
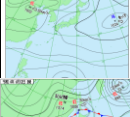
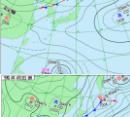

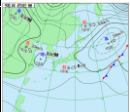
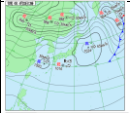
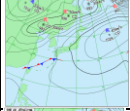
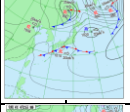

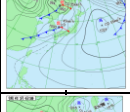
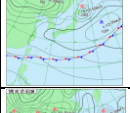
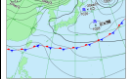
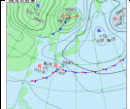
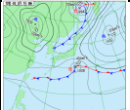
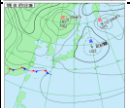
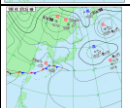
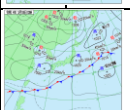

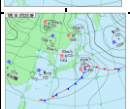
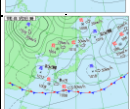
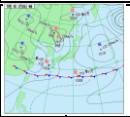
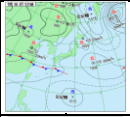
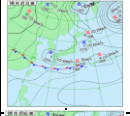
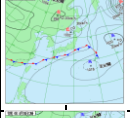
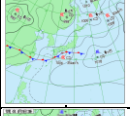
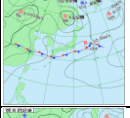
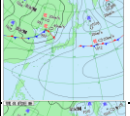
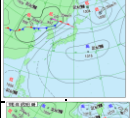
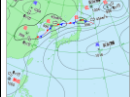


号数	日付	発生時間	ランク	天気	最高気温	最低気温	海面温度	最高気温と海面温度差	発生時の風向き（魚津）	発生時の風向き（富山）	発生時の風向き（八尾）	発生方向						天気図	予測
												生地鼻灯台	片貝河口	射水	草島	常願寺川	能登		
1	3月26日	6：30～7：20	E	くもり	11.8	10.6	9.84	1.96	北	南	南南西			○	○	○			△
2	3月30日	3:00～8：30 その他 ※その他は右のデータ外	D	晴れ	12.4	6.5	9.9	2.5	南東	南西	南東			○	○				◎
3	4月5日	14：25 ～ 15：30 ※夕刻の雲気様は含まず	E	晴れ	14.2	8.9	10.55	3.65	北	北北東	北				○				△
4	4月6日	5:00 ～ 9：30	E	晴れ	15.1	9.1	10.49	4.61	南	南西	西北西 → 南東			○					○
5	4月9日	5：40 ～ 12：40	D	晴れ	20.9	6.3	10.84	10.06	南南東 ～ 西	南南西～西北西	南	○	○	○	○	○			△
6	4月10日	5:20 ～ 13：30	D	晴れ	22.7	12	11.32	11.38	南東 → 北西	南南西～西北西	南東 → 北	○	○	○	○	○	○		○
7	4月11日	5：50～19：00	C	晴れ	23.4	13	11.73	11.67	北 → 北北東	南 → 北北東	南南西 → 北北西	○	○	○	○	○	○		◎
8	4月12日	5:30 ～ 15：30	C	晴れ	23.4	12	12.2	11.2	南東 → 北	南 → 北	南南西 → 北北東	○	○	○	○	○			◎
9	4月13日	8：50～13：30	D	晴れ/曇り	23.4	14	12.46	10.94	北北西 → 北	南→西→北北東	北 → 北北西	○	○		○	○			◎

号数	日付	発生時間	ランク	天気	最高気温	最低気温	海面温度	最高気温と海面温度差	発生時の風向き（魚津）	発生時の風向き（富山）	発生時の風向き（八尾）	発生方向						天気図	予測
												生地鼻灯台	片貝河口	射水	草島	常願寺川	能登		
10	4月18日	8:00～15：00	D	曇り	16.4	7.5	11.89	4.51	南西 → 北	北東	北西 → 北東			○	○	○			△
11	4月20日	13：00 ～ 15：00	D	晴れ	19.4 出現中	6.3	13.05	6.35	北	北	北	○		○	○	○			☉
12	4月21日	8:00～10：00	D	曇り	18.6 出現中	12.1	13.37	5.23	北	南	南 → 南南東	○	○	○	○	○	○		☉
13	4月24日	12:00～15：00	C	曇り	19.3 出現中	10.6	13.01	6.29	北	北	北	○	○	○	○	○	○		○
14	4月25日	9:00～夜の蟹気候もあったので	B	晴れ	23.5	12	13.31	10.19	北	南南西 → 北	北 → 南南東	○	○	○	○	○			○
15	4月26日	8：45 ～ 9：00	E	曇りのち雨	24	15.2	13.53	10.47	北 → 東北東	南南西	南	○							○
16	5月4日	16：30 ～ 17：00	E	晴れ	22.1	10.3	13.8	8.3	西 → 西北西	西 → 西北西	北西	○							○
17	5月5日	6:40～15：00 日没前後は含まず。	B	晴れ	23.9	12.6	14.26	9.64	南 → 北	南 → 北北東	南東 → 北北西	○	○	○	○	○			☉

号数	日付	発生時間	ランク	天気	最高気温	最低気温	海面温度	最高気温と海面温度差	発生時の風向き（魚津）	発生時の風向き（富山）	発生時の風向き（八尾）	発生方向						天気図	予測
												生地鼻灯台	片貝河口	射水	草島	常願寺川	能登		
18	5月6日	8:20 ～ 16:30	C	晴れ	26	13.5	14.58	11.42	南南東 ～ 北北東	南 → 北	南東 → 北西	○		○	○	○			◎
19	5月7日	7:50 ～ 13:45	D	晴れ	23.5	13.5	14.93	8.57	西北西 ～ 北	西北西 → 北	北西	○	○	○	○	○	○		○
20	5月11日	11:10 ～ 17:00 (夜は含まず)	C	曇り	21.3	12.1	14.41	6.89	北 → 北北東	北北西 → 北北東	南南東 → 北	○	○	○	○	○			○
21	5月12日	6:15 ～ 11:40	E	晴れのち曇り	20.7	15.8	14.51	6.19	北	北	北	○	○						○
22	5月18日	8:40 ～ 18:00	C	晴れ	23.7	10.9	16.4	7.3	西北西 ～ 北	南 → 北北東	北北西 ～ 北北東	○	○	○	○	○			◎
23	5月20日	10:50 ～ 11:30	E	曇り	22.3	17.4	16.85	5.45	南 → 西北西	南西	南 → 北				○	○			✖
24	5月22日	13:00 ～ 15:30	E	晴れ	23.2	14.6	17.3	5.9	北 → 北北西	北東	北北西			○					✖
25	5月25日	9:20 ～ 18:30	C	晴れ	26.5	15.4	17.91	8.59	北 → 北北東	南南西 → 北北東	南南東 → 北	○		○	○	○	○		△

号数	日付	発生時間	ランク	天気	最高気温	最低気温	海面温度	最高気温と海面温度差	発生時の風向き（魚津）	発生時の風向き（富山）	発生時の風向き（八尾）	発生方向						天気図	予測
												生地鼻灯台	片貝河口	射水	草島	常願寺川	能登		
26	5月26日	9：10 ～ 10：30	D	曇り	24.9 発生中	17.8	18.22	6.68	北 → 北北東	南 → 南南東	南南東	○	○	○	○	○			○
27	6月1日	16：15 ～ 18：20	E	曇り	22.7	12.8	18.75	FALSE	北北東 → 西北西	北北東 → 南	北東 → 南			○	○				△
28	6月2日	8：15 ～ 10：00	E	晴れ	23.8 発生中	15.1	18.85	4.95	南西 → 西	南 → 西南西	南南西 → 北	○		○	○	○			△
29	6月16日	9：15 ～ 12：00	E	曇り	24.4 発生中	18.6	19.58	4.82	西北西	南南西 → 西	南			○					✖
30	6月18日	12：30 ～ 17：00	D	曇り	28.3	20.4	20.37	7.93	北 または 北北東	北北東 → 北	北 → 北北西	○	○		○	○			◎
31	6月19日	10：30 ～ 14：00	D	晴れ	29.1	21.4	20.6	8.46	西北西 → 北	西南西 → 西北西	北西	○	○	○	○	○	○		✖
32	6月23日	17：00 ～ 20：15	E→D	晴れ	29.4	22.7	21.84	7.56	北	北北東	北 → 南			○	○	○	○		△
33	6月28日	8：30 ～ 10：00	E	晴れ	28.5 発生中	23.5	22.38	6.12	西南西 → 北西	南西 → 西北西	西 → 北			○	○				△
34	6月29日	5：35 ～ 7：00 10：05 ～ 10：45	E	晴れ	29.9 発生中	25	22.9	7.4	南東 → 西	南西 → 西南西	南東 → 南	○		○			○		△

[illegible]